

Российская Федерация
Общество с ограниченной ответственностью
«Терра»

Заказчик: АО «Самаринвестнефть»

**Документация по внесению изменений в документацию по планировке
территории**

ПРОЕКТ МЕЖЕВАНИЯ ТЕРРИТОРИИ

**«Обустройство Северо-Успенского нефтяного месторождения. ВЛ-10 кВ»
на территории сельского поселения Сергиевск
муниципального района Сергиевский
Самарской области**

Раздел 5. «Проект межевания территории. Основная часть»

Раздел 6. «Проект межевания территории. Материалы по обоснованию»

Директор

Начальник землеустроительного отдела



А.С. Доронин

Н.А. Барина

Самара 2021 г.

№	Наименование	Стр.
1	2	3
Раздел 5. «Проект межевания территории. Основная часть»		
1	Основание для выполнения проекта межевания. Исходные данные	3
2	Перечень и сведения о площади образуемых земельных участков, в том числе возможные способы их образования	4
3	Перечень и сведения о площади образуемых земельных участков, которые будут отнесены к территориям общего пользования или имуществу общего пользования, в том числе в отношении которых предполагаются резервирование и (или) изъятие для государственных или муниципальных нужд	15
4	Каталог координат образуемых земельных участков, необходимых в постоянное пользование для строительства объекта АО «Самараинвестнефть»: «Обустройство Северо-Успенского нефтяного месторождения. ВЛ-10 кВ»	15
5	Каталог координат частей образуемых земельных участков, необходимых во временное пользование для строительства объекта АО «Самараинвестнефть»: «Обустройство Северо-Успенского нефтяного месторождения. ВЛ-10 кВ»	54
6	Чертеж межевания территории М 1:2000	102
Раздел 6. «Проект межевания территории. Материалы по обоснованию»		
1	Чертеж границ существующих земельных участков, Чертеж границ зон с особыми условиями использования территорий, Чертеж местоположения существующих объектов капитального строительства М 1:2000	108

Инв. №	Подп. и дата	Взам. инв.

Изм.	Кол.уч	Лист	№ док.	Подп.	Дата

Содержание

Раздел 5. «Проект межевания территории. Основная часть»

1. Основание для выполнения проекта межевания. Исходные данные

Документация по внесению изменений в документацию по планировке территории (проект межевания территории) подготовлена в связи с корректировкой проектируемой трассы ВЛ-10 кВ, в частности из-за изменений Технического условия подключения к существующей подстанции ПАО «МРСК-Волги» в начале проектируемой трассы, и из-за изменений подключения к проектируемой подстанции КТПК в конце проектируемой трассы ВЛ-10 кВ.

Ранее подготовленная документацию по планировке территории была утверждена Постановлением от 29.03.2018 №19 Администрации сельского поселения Сергиевск муниципального района Сергиевский Самарской области «Об утверждении проекта планировки территории и проекта межевания территории объекта «Обустройство Северо-Успенского нефтяного месторождения. ВЛ-10 кВ» в границах сельского поселения Сергиевск муниципального района Сергиевский Самарской области».

Документация по внесению изменений в документацию по планировке территории (проект планировки территории) подготовлена в соответствии с Постановлением администрации сельского поселения Сергиевск муниципального района Сергиевский Самарской области от 27.11.2018 г. №59 «О подготовке изменений в проект планировки территории и проект межевания территории объекта АО «Самараинвестнефть»: «Обустройство Северо-Успенского нефтяного месторождения. ВЛ-10 кВ» в границах сельского поселения Сергиевск муниципального района Сергиевский Самарской области».

Проект межевания территории выполнен в виде отдельного документа. Подготовка проекта межевания территории осуществляется применительно к застроенным и подлежащим застройке территориям с целью установления границ формируемых земельных участков предназначенных для размещения объектов капитального строительства федерального, регионального и местного значения.

Основанием для разработки проекта межевания территории служит:

–Задание на проектирование по объекту АО «Самараинвестнефть»: «Обустройство Северо-Успенского нефтяного месторождения. ВЛ-10 кВ»;

Изм.	Кол.уч	Лист	№ док.	Подп.	Дата	Инв. № подл.	Подп. и дата	Взам. инв. №	Проект межевания территории. Основная часть		Лист
											3

–Дополнение № 2 к заданию на проектирование объекта АО «Самараинвестнефть»: «Обустройство Северо-Успенского нефтяного месторождения. ВЛ-10 кВ»

–Градостроительный кодекс РФ от 29.12.2004 №190–ФЗ (с изменениями и дополнениями от 01.07.2017);

–Водный кодекс РФ от 03.06.2006 №74–ФЗ (с изменениями и дополнениями от 31.10.2016);

–Земельный кодекс РФ (с изменениями и дополнениями от 01.07.2017);

–«Генеральный план сельского поселения Сергиевск муниципального района Сергиевский Самарской области, утвержденный Решением Собрании Представителей сельского поселения Сергиевск муниципального района Сергиевский Самарской области №9 от 03.06.2013;

–Сведения из ЕГРН.

2.Перечень и сведения о площади образуемых земельных участков, в том числе возможные способы их образования

Испрашиваемый земельный участок располагается на землях населенного пункта, землях промышленности, энергетики, транспорта, связи, радиовещания, телевидения, информатики, земли для обеспечения космической деятельности, земли обороны, безопасности и земли иного специального назначения и сельскохозяйственного назначения в пределах кадастровых кварталов 63:31:0404003, 63:31:0404001, 63:31:0402003, 63:31:0701003, 63:31:0701004, 63:31:0701005, 63:31:0704003, 63:31:0702035.

Проект межевания территории разработан на основании инженерно-технических, социально-экономических, экологических и историко-культурных условий, с учетом земельных участков, прошедших государственный кадастровый учет, в соответствии с системой координат МСК-63.

Проектируемый объект АО «Самараинвестнефть»: «Обустройство Северо-Успенского нефтяного месторождения. ВЛ-10 кВ» находится на территории сельского поселения Сергиевск в муниципальном районе Сергиевский Самарской области.

Изм.	Кол.уч	Лист	№ док.	Подп.	Дата

Проект межевания территории. Основная часть

Лист

4

Объекты культурного наследия в границах испрашиваемого земельного участка отсутствуют.

Работы по межеванию земельных участков проводятся в соответствии с Земельным кодексом РФ, Градостроительным кодексом РФ, Федеральным законом «О государственной регистрации недвижимости».

Размеры образуемых земельных участков под строительство объекта рассчитаны на основании:

- ВЛ-10 кВ, Нормы отвода земель, для электрических сетей напряжением 0,38-750 кВ № 14278 тм-т1, ширина полосы отвода составляет 8 м;
- с генпланом;
- с проектными решениями объекта.

В состав данного линейного объекта входит площадное сооружение:

- Опоры ВЛ;
- КТПК – 10/0,4 (мощность 63кВт);
- Оповестительные знаки.

Площадные характеристики сооружений, являющихся неотъемлемой частью линейных объектов.

В целях обеспечения технической и пожарной безопасности проектируемой ВЛ-10 кВ устанавливается охранная зона, которая составляет 10 м от оси.

Каталог координат устанавливаемых охранных зон проектируемых линейных сооружений представлен в графической части проекта межевания территории раздел б.

Исходя из вышеперечисленных факторов, расчетов площадей для размещения планируемых объектов, категории земель, произведен предварительный расчет площадей земельных участков, представленный в таблице 1, 2.

Изм.	Кол.уч	Лист	№ док.	Подп.	Дата

Изм. № подл.

Подп. и дата

Взам. инв. №

Перечень образуемых земельных участков, необходимых в постоянное пользование
для строительства объекта АО «Самараинвестнефть»: «Обустройство Северо-Успенского нефтяного месторождения. ВЛ-10 кВ»,
расположенного в муниципальном районе Сергиевский Самарской области

Таблица 1

№ п/п	№ на схеме	Исходные земельные участки					Образуемые земельные участки						
		Адрес, описание местоположения	Категория земель	Кадастровый/условный номер, вид разрешённого использования	Форма собственности, наличие иных вещных прав и ограничений (обременений)	Площадь, кв. м.	Способ образования	Площадь, кв. м.	Описание местоположения земельного участка	Категория земель	Условный номер	Вид разрешенного использования	Наименование правообладателей земельных участков
1	2	3	4	5	6	7	8	9	10	11	12	13	14
1	:12:3У1	Самарская область, Сергиевский район, с. Сергиевск, ул. Шоссейная, дом 4 ПС "Сергиевская" 110/10 кВ	Земли населенных пунктов	63:31:0702035:12, Для размещения подстанции	Государственная, аренда	2098	раздел в изменённых границах	6	Российская Федерация, Самарская область, Сергиевский район, сельское поселение Сергиевск, село Сергиевск	Земли населенных пунктов	63:31:0702035:12:3У1	Для размещения объектов энергетики, коммунальное обслуживание	собственность Российской Федерация, аренда ПАО "Межрегиональная распределительная сетевая компания Волги"
2	:234:3У1	Российская Федерация, Самарская область, муниципальный район Сергиевский, в границах сельского поселения Сергиевск	Земли населенных пунктов	63:31:0702035:234, для использования под подъездную дорогу	муниципальная	919	раздел в изменённых границах	13	Российская Федерация, Самарская область, Сергиевский район, сельское поселение Сергиевск, село Сергиевск	Земли населенных пунктов	63:31:0702035:234:3У1	Для размещения объектов энергетики, коммунальное обслуживание	Администрация муниципального района Сергиевский Самарской области
3	:287:3У1	Российская Федерация, Самарская область, Сергиевский район, сельское поселение Сергиевск, село Сергиевск	Земли населенных пунктов	63:31:0702035:287, Для размещения объектов энергетики, коммунальное обслуживание	муниципальная, аренда	1362	раздел в изменённых границах	97	Российская Федерация, Самарская область, Сергиевский район, сельское поселение Сергиевск, село Сергиевск	Земли населенных пунктов	63:31:0702035:287:3У1	Для размещения объектов энергетики, коммунальное обслуживание	аренда АО "Самараинвестнефть"
4	:285:3У1	Российская Федерация, Самарская область, м.р. Сергиевский, с.п. Сергиевск	Земли населенных пунктов	63:31:0702035:285, Для размещения объектов энергетики, коммунальное обслуживание	муниципальная, аренда	1615	раздел в изменённых границах	5	Российская Федерация, Самарская область, Сергиевский район, сельское поселение Сергиевск, село Сергиевск	Земли населенных пунктов	63:31:0702035:285:3У1	Для размещения объектов энергетики, коммунальное обслуживание	аренда АО "Самараинвестнефть"
5	:4926:3У1	Самарская область, с/п	Земли населенных пунктов	63:31:0000000:4926, Для	муниципальная	171000	раздел в изменённых границах	35	Российская Федерация,	Земли населенных	63:31:0000000:4926:3У1	Для размещения	Сельское поселение

Инв. №	Взам.	М.
	Подп. и дата	

Изм.	Кол.уч	Лист	№ док.	Подп.	Дата
------	--------	------	--------	-------	------

№ п/п	№ на схеме	Исходные земельные участки					Образуемые земельные участки						Наименование правообладателей земельных участков
		Адрес, описание местоположения	Категория земель	Кадастровый/условный номер, вид разрешённого использования	Форма собственности, наличие вещных прав и ограничений (обременений)	Площадь, кв. м.	Способ образования	Площадь, кв. м.	Описание местоположения земельного участка	Категория земель	Условный номер	Вид разрешенного использования	
1	2	3	4	5	6	7	8	9	10	11	12	13	14
		Сергиевск	пунктов	сельскохозяйственного производства			границах		Самарская область, Сергиевский район, сельское поселение Сергиевск, село Сергиевск	пунктов		объектов энергетики, коммунальное обслуживание	Сергиевск муниципального района Сергиевский Самарской области
6	:1147:ЗУ1	Самарская область, муниципальный район Сергиевский, сельское поселение Сергиевск	земли промышленности, энергетики, транспорта, связи, радиовещания, телевидения, информатики, земли для обеспечения космической деятельности, земли обороны, безопасности	63:31:0000000:1147, Под автомобильной дорогой общего пользования Сергиевск-Чекалинно-Большая Чесноковка-Русская Селитьба (км 0 км 43,5)	государственная (субъекта федерации), постоянное (бессрочное) пользование, сервитут	563273	раздел в изменённых границах	11	Российская Федерация, Самарская область, Сергиевский район, сельское поселение Сергиевск	земли промышленности, энергетики, транспорта, связи, радиовещания, телевидения, информатики, земли для обеспечения космической деятельности, земли обороны, безопасности	63:31:0000000:1147:ЗУ1	Для размещения объектов энергетики, коммунальное обслуживание	Министерство транспорта и автомобильных дорог Самарской области, сервитут АО "Самаринвестнефть"
7	:4908:ЗУ1	Самарская область, с/п Сергиевск	Земли сельскохозяйственного назначения	63:31:0000000:4908, Для сельскохозяйственной деятельности	Частная	171000	раздел	267	Российская Федерация, Самарская область, Сергиевский район, сельское поселение Сергиевск	земли промышленности, энергетики, транспорта, связи, радиовещания, телевидения, информатики, земли для обеспечения космической деятельности, земли обороны, безопасности	63:31:0000000:4908:ЗУ1	Для размещения объектов энергетики, коммунальное обслуживание	Нефедов Сергей Владимирович
8	:1081:ЗУ1	Самарская область, муниципальный район Сергиевский, сельское поселение Сергиевск	земли промышленности, энергетики, транспорта, связи, радиовещания,	63:31:0000000:1081, Занятый автомобильной дорогой общего пользования регионального	государственная (субъекта федерации), постоянное (бессрочное) пользование, сервитут	341206	раздел в изменённых границах	66	Российская Федерация, Самарская область, Сергиевский район, сельское поселение Сергиевск	земли промышленности, энергетики, транспорта, связи, радиовещания, телевидения, информатики,	63:31:0000000:1081:ЗУ1	Для размещения объектов энергетики, коммунальное обслуживание	Министерство транспорта и автомобильных дорог Самарской области, сервитут АО "Самаринвестнефть"

Взам. м.
Подп. и дата
Инв. №

Изм. Кол.уч Лист № док. Подп. Дата

Проект межевания территории. Основная часть

№ п/п	№ на схеме	Исходные земельные участки					Образуемые земельные участки						Наименование правообладателей земельных участков
		Адрес, описание местоположения	Категория земель	Кадастровый/условный номер, вид разрешённого использования	Форма собственности, наличие иных вещных прав и ограничений (обременений)	Площадь, кв. м.	Способ образования	Площадь, кв. м.	Описание местоположения земельного участка	Категория земель	Условный номер	Вид разрешенного использования	
1	2	3	4	5	6	7	8	9	10	11	12	13	14
			телевидения, информатик и, земли для обеспечения космической деятельности, земли обороны, безопасности	или межмуниципального значения Самарской области Сергиевск-Успенка						земли для обеспечения космической деятельности, земли обороны, безопасности			ефть"
9	:1097:ЗУ1	Самарская область, муниципальный район Сергиевский, сельское поселение Сергиевск	земли промышленности, энергетики, транспорта, связи, радиовещания, телевидения, информатик и, земли для обеспечения космической деятельности, земли обороны, безопасности	63:31:0000000:1097, Для объектов общественного значения	государственная (субъекта федерации), постоянное (бессрочное) пользование, сервитут	517735	раздел в изменённых границах	10	Российская Федерация, Самарская область, Сергиевский район. Сельское поселение Сергиевск	земли промышленности, энергетики, транспорта, связи, радиовещания, телевидения, информатики, земли для обеспечения космической деятельности, земли обороны, безопасности	63:31:0000000:1097:ЗУ1	Для размещения объектов энергетики, коммунальное обслуживание	Собственность Самарская область, постоянное (бессрочное) пользование Министерство транспорта и автомобильных дорог Самарской области, сервитут АО "Самаринвестнефть"
10	:24:ЗУ1	Самарская область, р-н. Сергиевский, с/п. Сергиевск	Земли сельскохозяйственного назначения	63:31:0701004:24, для сельскохозяйственного производства	Частная (долевая)	513000	раздел	364	Российская Федерация, Самарская область, Сергиевский район. Сельское поселение Сергиевск	земли промышленности, энергетики, транспорта, связи, радиовещания, телевидения, информатики, земли для обеспечения космической деятельности, земли обороны, безопасности	63:31:0701004:24:ЗУ1	Для размещения объектов энергетики, коммунальное обслуживание	Марадымова Нина Ивановна, Нефедов Сергей Владимирович
11	:4925:ЗУ1	Самарская область, р-н. Сергиевский, с/п.	Земли сельскохозяйственного	63:31:0000000:4925, для сельскохозяйств	Частная (долевая)	513000	раздел	422	Российская Федерация, Самарская	земли промышленности, энергетики,	63:31:0000000:4925:ЗУ1	Для размещения объектов	Марадымова Нина Ивановна, Нефедов Сергей

Инв. №	Взам. №
	Подп. и дата

Изм.	Кол.уч	Лист	№ док.	Подп.	Дата
------	--------	------	--------	-------	------

Проект межевания территории. Основная часть

№ п/п	№ на схеме	Исходные земельные участки					Образуемые земельные участки						Наименование правообладателей земельных участков
		Адрес, описание местоположения	Категория земель	Кадастровый/условный номер, вид разрешённого использования	Форма собственности, наличие вещных прав и ограничений (обременений)	Площадь, кв. м.	Способ образования	Площадь, кв. м.	Описание местоположения земельного участка	Категория земель	Условный номер	Вид разрешенного использования	
1	2	3	4	5	6	7	8	9	10	11	12	13	14
		Сергиевск	назначения	венного производства					область, Сергиевский район. Сельское поселение Сергиевск	транспорта, связи, радиовещания, телевидения, информатики, земли для обеспечения космической деятельности, земли обороны, безопасности		энергетики, коммунальное обслуживание	Владимирович
12	:4920:3У1	Российская Федерация, Самарская область, Сергиевский район, сельское поселение Сергиевск	Земли сельскохозяйственного назначения	63:31:0000000:4920, Для размещения объектов энергетики	муниципальная, аренда	5936	раздел в изменённых границах	211	Российская Федерация, Самарская область, Сергиевский район. Сельское поселение Сергиевск	земли промышленности, энергетики, транспорта, связи, радиовещания, телевидения, информатики, земли для обеспечения космической деятельности, земли обороны, безопасности	63:31:0000000:4920:3У1	Для размещения объектов энергетики, коммунальное обслуживание	аренда АО "Самараинвестнефть"
13	:3:3У1	Российская Федерация, Самарская область, Сергиевский район, в границах колхоза "Волна Революции"	Земли сельскохозяйственного назначения	63:31:0701003:3, Для ведения сельскохозяйственной деятельности (земельные участки фонда перераспределения)	муниципальная	43798	раздел в изменённых границах	75	Российская Федерация, Самарская область, Сергиевский район. Сельское поселение Сергиевск	земли промышленности, энергетики, транспорта, связи, радиовещания, телевидения, информатики, земли для обеспечения космической деятельности, земли обороны, безопасности	63:31:0701003:3:3У1	Для размещения объектов энергетики, коммунальное обслуживание	Администрация муниципального района Сергиевский Самарской области
14	:4701:3У1	Самарская область, Сергиевский район, в границах колхоза "Партизан"	Земли сельскохозяйственного назначения	63:31:0000000:4701, Для иных видов сельскохозяйственного использования	Частная (долевая)	17641500	раздел	281	Российская Федерация, Самарская область, Сергиевский район. Сельское поселение Сергиевск	земли промышленности, транспорта, связи, радиовещания, телевидения, информатики,	63:31:0000000:4701:3У1	Для размещения объектов энергетики, коммунальное обслуживание	Кандраева Ольга Васильевна, Кузьмин Алексей Юрьевич, Чельшков Николай

Взам. М.
Подп. и дата
Инв. №

Изм. Кол.уч Лист № док. Подп. Дата

Проект межевания территории. Основная часть

№ п/п	№ на схеме	Исходные земельные участки					Образуемые земельные участки						Наименование правообладателей земельных участков
		Адрес, описание местоположения	Категория земель	Кадастровый/условный номер, вид разрешённого использования	Форма собственности, наличие иных вещных прав и ограничений (обременений)	Площадь, кв. м.	Способ образования	Площадь, кв. м.	Описание местоположения земельного участка	Категория земель	Условный номер	Вид разрешенного использования	
1	2	3	4	5	6	7	8	9	10	11	12	13	14
										земли для обеспечения космической деятельности, земли обороны, безопасности			Константинович
15	:16:3У1	Самарская область, Сергиевский район, сельское поселение Сергиевск	Земли сельскохозяйственного назначения	63:31:0404001:16, Для сельскохозяйственного производства	Частная	3201426	раздел	117	Российская Федерация, Самарская область, Сергиевский район. Сельское поселение Сергиевск	земли промышленности, энергетики, транспорта, связи, радиовещания, телевидения, информатики, земли для обеспечения космической деятельности, земли обороны, безопасности	63:31:0404001:16:3У1	Для размещения объектов энергетики, коммунальное обслуживание	Общество с ограниченной ответственностью Агрокомплекс "Конезавод" Самарский"
16	:21:3У1	Российская Федерация, Самарская область, Сергиевский район, в границах СПК (артель) "Победа"	земли промышленности, энергетики, транспорта, связи, радиовещания, телевидения, информатики, и, земли для обеспечения космической деятельности, земли обороны, безопасности	63:31:0404003:21, Для размещения иных объектов промышленности, энергетики, транспорта, связи, радиовещания, телевидения, информатики, обеспечения космической деятельности, обороны, безопасности и иного специального назначения	муниципальная, сервитут	9283	раздел в изменённых границах	91	Российская Федерация, Самарская область, Сергиевский район. Сельское поселение Сергиевск	земли промышленности, энергетики, транспорта, связи, радиовещания, телевидения, информатики, земли для обеспечения космической деятельности, земли обороны, безопасности	63:31:0404003:21:3У1	Для размещения объектов энергетики, коммунальное обслуживание	сервитут АО "Самараинвестнефть"
17	:20:3У1	Российская Федерация, Самарская область, Сергиевский район, в границах СПК (артель) "Победа"	земли промышленности, энергетики, транспорта, связи, радиовещания,	63:31:0404003:20, Для размещения иных объектов промышленности, энергетики, транспорта, связи,	муниципальная, сервитут	7165	раздел в изменённых границах	32	Российская Федерация, Самарская область, Сергиевский район. Сельское поселение Сергиевск	земли промышленности, энергетики, транспорта, связи, радиовещания, телевидения, информатики,	63:31:0404003:20:3У1	Для размещения объектов энергетики, коммунальное обслуживание	сервитут АО "Самараинвестнефть"

Взам.	М.
Подп. и дата	
Инв. №	

Изм.	Кол.уч	Лист	№ док.	Подп.	Дата
------	--------	------	--------	-------	------

Проект межевания территории. Основная часть

№ п/п	№ на схеме	Исходные земельные участки					Образуемые земельные участки						
		Адрес, описание местоположения	Категория земель	Кадастровый/условный номер, вид разрешённого использования	Форма собственности, наличие иных вещных прав и ограничений (обременений)	Площадь, кв. м.	Способ образования	Площадь, кв. м.	Описание местоположения земельного участка	Категория земель	Условный номер	Вид разрешенного использования	Наименование правообладателей земельных участков
1	2	3	4	5	6	7	8	9	10	11	12	13	14
			телевидения, информатик и, земли для обеспечения космической деятельности и, земли обороны, безопасности и	радиовещания, телевидения, информатики, обеспечения космической деятельности, обороны, безопасности и иного специального назначения						земли для обеспечения космической деятельности, земли обороны, безопасности			
Итого:								2103 кв.м					

Взам.	М.
Подп. и дата	
Инв. №	

Изм.	Кол.уч	Лист	№ док.	Подп.	Дата
------	--------	------	--------	-------	------

Проект межевания территории. Основная часть

**Перечень частей земельных участков, необходимых во временное пользования для строительства
объекта АО «Самараинвестнефть»: «Обустройство Северо-Успенского нефтяного месторождения. ВЛ-10 кВ»,
расположенного в муниципальном районе Сергиевский Самарской области.**

№ п/п	№ на схеме	Исходные земельные участки					Части земельных участков, необходимых во временное пользования			
		Адрес, описание местоположения	Категория земель	Кадастровый/условный номер, вид разрешенного использования	Форма собственности, наличие иных вещных прав и ограничений (обременений)	Площадь, кв. м.	Площадь, кв. м.	Категория земель	Условный номер	Назначение
1	2	3	4	5	6	7	9	11	12	13
1	:12/чзу1	Самарская область, Сергиевский район, с. Сергиевск, ул. Шоссейная, дом 4 ПС "Сергиевская" 110/10 кВ	Земли населенных пунктов	63:31:0702035:12, Для размещения подстанции	Государственная, аренда	2098	103	Земли населенных пунктов	63:31:0702035:12/чзу1	Обустройство Северо-Успенского нефтяного месторождения. ВЛ-10 кВ
2	:234/чзу1	Российская Федерация, Самарская область, муниципальный район Сергиевский, в границах сельского поселения Сергиевск	Земли населенных пунктов	63:31:0702035:234, для использования под подъездную дорогу	муниципальная	919	40	Земли населенных пунктов	63:31:0702035:234/чзу1	Обустройство Северо-Успенского нефтяного месторождения. ВЛ-10 кВ
3	:287/чзу1	Российская Федерация, Самарская область, Сергиевский район, сельское поселение Сергиевск, село Сергиевск	Земли населенных пунктов	63:31:0702035:287, Для размещения объектов энергетики, коммунальное обслуживание	муниципальная, аренда	1362	1 265	Земли населенных пунктов	63:31:0702035:287/чзу1	Обустройство Северо-Успенского нефтяного месторождения. ВЛ-10 кВ
4	:285/чзу1	Российская Федерация, Самарская область, м.р. Сергиевский, с.п. Сергиевск	Земли населенных пунктов	63:31:0702035:285, Для размещения объектов энергетики, коммунальное обслуживание	муниципальная, аренда	1615	298	Земли населенных пунктов	63:31:0702035:285/чзу1	Обустройство Северо-Успенского нефтяного месторождения. ВЛ-10 кВ
5	:4926/чзу1	Самарская область, с/п Сергиевск	Земли населенных пунктов	63:31:0000000:4926, Для сельскохозяйственного производства	муниципальная	171000	1 251	Земли населенных пунктов	63:31:0000000:4926/чзу1	Обустройство Северо-Успенского нефтяного месторождения. ВЛ-10 кВ
6	:6/чзу1	Российская Федерация, Самарская область, Сергиевский район, в границах колхоза "Липовский"	Земли населенных пунктов	63:31:0704003:6, для сельскохозяйственного использования	муниципальная	5158	38	Земли населенных пунктов	63:31:0704003:6/чзу1	Обустройство Северо-Успенского нефтяного месторождения. ВЛ-10 кВ
7	1147/чзу1	Самарская область, муниципальный район Сергиевский, сельское поселение Сергиевск	земли промышленности, энергетики, транспорта, связи, радиовещания, телевидения, информатики, земли	63:31:0000000:1147, Под автомобильной дорогой общего пользования Сергиевск-Чекалино-Большая Чесноковка-Русская Селитьба (км 0 км 43,5)	государственная (субъекта федерации), постоянное (бессрочное) пользование, сервитут	563273	823	земли промышленности, энергетики, транспорта, связи, радиовещания, телевидения, информатики, земли	63:31:0000000:1147/чзу1	Обустройство Северо-Успенского нефтяного месторождения. ВЛ-10 кВ

Изм. №	Взам.	М.
	Подп. и дата	

Изм.	Кол.уч	Лист	№ док.	Подп.	Дата
------	--------	------	--------	-------	------

Проект межевания территории. Основная часть

№ п/п	№ на схеме	Исходные земельные участки					Части земельных участков, необходимых во временное пользования			
		Адрес, описание местоположения	Категория земель	Кадастровый/условный номер, вид разрешённого использования	Форма собственности, наличие иных вещных прав и ограничений (обременений)	Площадь, кв. м.	Площадь, кв. м.	Категория земель	Условный номер	Назначение
1	2	3	4	5	6	7	9	11	12	13
			для обеспечения космической деятельности, земли обороны, безопасности					для обеспечения космической деятельности, земли обороны, безопасности		
8	:4908/чзу1	Самарская область, с/п Сергиевск	Земли сельскохозяйственного назначения	63:31:0000000:4908, Для сельскохозяйственной деятельности	Частная	171000	4 924	Земли сельскохозяйственного назначения	63:31:0000000:4908/чзу1	Обустройство Северо-Успенского нефтяного месторождения. ВЛ-10 кВ
9	:1081/чзу1	Самарская область, муниципальный район Сергиевский, сельское поселение Сергиевск	земли промышленности, энергетики, транспорта, связи, радиовещания, телевидения, информатики, земли для обеспечения космической деятельности, земли обороны, безопасности	63:31:0000000:1081, Занятый автомобильной дорогой общего пользования регионального или межмуниципального значения Самарской области Сергиевск-Успенка	государственная (субъекта федерации), постоянное (бессрочное) пользование, сервитут	341206	2 134	земли промышленности, энергетики, транспорта, связи, радиовещания, телевидения, информатики, земли для обеспечения космической деятельности, земли обороны, безопасности	63:31:0000000:1081/чзу1	Обустройство Северо-Успенского нефтяного месторождения. ВЛ-10 кВ
10	:1097/чзу1	Самарская область, муниципальный район Сергиевский, сельское поселение Сергиевск	земли промышленности, энергетики, транспорта, связи, радиовещания, телевидения, информатики, земли для обеспечения космической деятельности, земли обороны, безопасности	63:31:0000000:1097, Для объектов общественного делового значения	государственная (субъекта федерации), постоянное (бессрочное) пользование, сервитут	517735	494	земли промышленности, энергетики, транспорта, связи, радиовещания, телевидения, информатики, земли для обеспечения космической деятельности, земли обороны, безопасности	63:31:0000000:1097/чзу1	Обустройство Северо-Успенского нефтяного месторождения. ВЛ-10 кВ
11	:24/чзу1	Самарская область, р-н. Сергиевский, с/п. Сергиевск	Земли сельскохозяйственного назначения	63:31:0701004:24, для сельскохозяйственного производства	Частная (долевая)	513000	17 202	Земли сельскохозяйственного назначения	63:31:0701004:24/чзу1	Обустройство Северо-Успенского нефтяного месторождения. ВЛ-10 кВ
12	:4925/чзу1	Самарская область, Сергиевский р-н, с/п Сергиевск	Земли сельскохозяйственного назначения	63:31:0000000:4925, Для сельскохозяйственного производства	Частная (долевая)	513000	20 780	Земли сельскохозяйственного назначения	63:31:0000000:4925/чзу1	Обустройство Северо-Успенского нефтяного месторождения. ВЛ-10 кВ
13	:4920/чзу1	Российская Федерация, Самарская область, Сергиевский район, сельское поселение Сергиевск	Земли сельскохозяйственного назначения	63:31:0000000:4920, Для размещения объектов энергетики	муниципальная, аренда	5936	5 699	Земли сельскохозяйственного назначения	63:31:0000000:4920/чзу1	Обустройство Северо-Успенского нефтяного месторождения. ВЛ-10 кВ

Инв. №	Подп. и дата	Взам.	М.

Изм.	Кол.уч	Лист	№ док.	Подп.	Дата
------	--------	------	--------	-------	------

Проект межевания территории. Основная часть

Лист

13

№ п/п	№ на схеме	Исходные земельные участки					Части земельных участков, необходимых во временное пользования			
		Адрес, описание местоположения	Категория земель	Кадастровый/условный номер, вид разрешённого использования	Форма собственности, наличие иных вещных прав и ограничений (обременений)	Площадь, кв. м.	Площадь, кв. м.	Категория земель	Условный номер	Назначение
1	2	3	4	5	6	7	9	11	12	13
14	:3/чзу1	Российская Федерация, Самарская область, Сергиевский район, в границах колхоза "Волна Революции"	Земли сельскохозяйственного назначения	63:31:0701003:3, Для ведения сельскохозяйственной деятельности (земельные участки фонда перераспределения)	муниципальная	43798	2 562	Земли сельскохозяйственного назначения	63:31:0701003:3/чзу1	Обустройство Северо-Успенского нефтяного месторождения. ВЛ-10 кВ
15	:4701/чзу1	Самарская область, Сергиевский район, в границах колхоза "Партизан"	Земли сельскохозяйственного назначения	63:31:0000000:4701, Для иных видов сельскохозяйственного использования	Частная (долевая)	17641500	13 639	Земли сельскохозяйственного назначения	63:31:0000000:4701/чзу1	Обустройство Северо-Успенского нефтяного месторождения. ВЛ-10 кВ
16	:16/чзу1	Самарская область, Сергиевский район, сельское поселение Сергиевск	Земли сельскохозяйственного назначения	63:31:0404001:16, Для сельскохозяйственного производства	Частная	3201426	2 751	Земли сельскохозяйственного назначения	63:31:0404001:16/чзу1	Обустройство Северо-Успенского нефтяного месторождения. ВЛ-10 кВ
17	:21/чзу1	Российская Федерация, Самарская область, Сергиевский район, в границах СПК (артель) "Победа"	земли промышленности, энергетики, транспорта, связи, радиовещания, телевидения, информатики, земли для обеспечения космической деятельности, земли обороны, безопасности	63:31:0404003:21, Для размещения иных объектов промышленности, энергетики, транспорта, связи, радиовещания, телевидения, информатики, обеспечения космической деятельности, обороны, безопасности и иного специального назначения	муниципальная, сервитут	9283	648	земли промышленности, энергетики, транспорта, связи, радиовещания, телевидения, информатики, земли для обеспечения космической деятельности, земли обороны, безопасности	63:31:0404003:21/чзу1	Обустройство Северо-Успенского нефтяного месторождения. ВЛ-10 кВ
18	:20/чзу1	Российская Федерация, Самарская область, Сергиевский район, в границах СПК (артель) "Победа"	земли промышленности, энергетики, транспорта, связи, радиовещания, телевидения, информатики, земли для обеспечения космической деятельности, земли обороны, безопасности	63:31:0404003:20, Для размещения иных объектов промышленности, энергетики, транспорта, связи, радиовещания, телевидения, информатики, обеспечения космической деятельности, обороны, безопасности и иного специального назначения	муниципальная, сервитут	7165	70	земли промышленности, энергетики, транспорта, связи, радиовещания, телевидения, информатики, земли для обеспечения космической деятельности, земли обороны, безопасности	63:31:0404003:20/чзу1	Обустройство Северо-Успенского нефтяного месторождения. ВЛ-10 кВ
Итого:						74721 кв.м				

Взам.	М.
Подп. и дата	
Инв. №	

Изм.	Кол.уч	Лист	№ док.	Подп.	Дата
------	--------	------	--------	-------	------

3.Перечень и сведения о площади образуемых земельных участков, которые будут отнесены к территориям общего пользования или имуществу общего пользования, в том числе в отношении которых предполагаются резервирование и (или) изъятие для государственных или муниципальных нужд

Данным проектом межевания не предполагается резервирование и (или) изъятие образуемых земельных участков для государственных или муниципальных нужд

4.Каталог координат образуемых земельных участков, необходимых в постоянное пользование для строительства объекта АО «Самаринвестнефть»: «Обустройство Северо-Успенского нефтяного месторождения. ВЛ-10 кВ»

:12:3У1=6 кв.м

Назв. точки	Координаты		Расстояние	Дирекционный угол
	X	Y		
1	470860,62	2241517,95		
10	470862,13	2241521,71	4,05	68°7'11"
11	470861,98	2241522,61	0,91	99°27'44"
12	470859,91	2241522,26	2,10	189°35'49"
1	470860,62	2241517,95	4,37	279°21'16"

:234:3У1=13 кв.м

Назв. точки	Координаты		Расстояние	Дирекционный угол
	X	Y		
14	470859,98	2241510,28		
15	470861,68	2241512,38	2,70	51°0'32"
16	470860,50	2241513,34	1,52	140°52'11"
17	470854,80	2241513,13	5,70	182°6'36"
18	470854,97	2241512,15	0,99	279°50'28"
14	470859,98	2241510,28	5,35	339°31'54"

:287:3У1=97 кв.м

Назв. точки	Координаты		Расстояние	Дирекционный угол
	X	Y		
69	470859,97	2241510,28		
53	470854,96	2241512,15	5,35	159°31'54"
50	470855,77	2241507,45	4,77	279°46'42"
68	470857,12	2241506,78	1,51	333°36'18"

Взам. инв. №	
Подп. и дата	
Инв. № подл.	

						Проект межевания территории. Основная часть	Лист
Изм.	Кол.уч	Лист	№ док.	Подп.	Дата		15

69	470859,97	2241510,28	4,51	50°50'40"
79	470863,05	2241516,33		
80	470862,14	2241521,71	5,46	99°36'2"
58	470860,63	2241517,95	4,05	248°7'11"
59	470860,96	2241515,92	2,06	279°14'60"
54	470863,00	2241516,23	2,06	8°38'26"
79	470863,05	2241516,33	0,11	63°26'6"
81	470867,79	2241507,24		
82	470865,79	2241508,23	2,23	153°39'53"
83	470864,80	2241506,22	2,24	243°46'41"
84	470866,81	2241505,23	2,24	333°46'41"
81	470867,79	2241507,24	2,24	64°0'28"
85	470892,49	2241494,71		
86	470890,48	2241495,70	2,24	153°46'41"
87	470889,50	2241493,69	2,24	244°0'28"
88	470891,50	2241492,71	2,23	333°53'43"
85	470892,49	2241494,71	2,23	63°39'53"
73	470902,38	2241487,64		
74	470902,66	2241493,33	5,70	87°10'58"
75	470902,08	2241494,05	0,92	128°51'12"
97	470901,46	2241493,85	0,65	197°52'43"
70	470901,07	2241494,04	0,43	154°1'32"
71	470895,83	2241489,86	6,70	218°34'47"
72	470896,77	2241488,67	1,52	308°18'21"
73	470902,38	2241487,64	5,70	349°35'47"
62	470926,95	2241496,57		
63	470925,81	2241497,57	1,52	138°44'35"
64	470920,11	2241497,57	5,70	180°0'0"
65	470920,86	2241491,91	5,71	277°32'54"
66	470921,00	2241491,78	0,19	317°7'16"
98	470921,25	2241491,86	0,26	17°44'41"
61	470922,35	2241491,32	1,23	333°51'11"
62	470926,95	2241496,57	6,98	48°46'32"
89	470949,89	2241481,20		
90	470950,87	2241483,20	2,23	63°53'43"
91	470948,87	2241484,19	2,23	153°39'53"
92	470947,88	2241482,18	2,24	243°46'41"
89	470949,89	2241481,20	2,24	334°0'28"
93	470983,58	2241464,39		
94	470984,57	2241466,40	2,24	63°46'41"
95	470982,56	2241467,39	2,24	153°46'41"
96	470981,58	2241465,38	2,24	244°0'28"
93	470983,58	2241464,39	2,23	333°39'53"

:285:3У1=5 кв.м

Инв. № подл.	Подп. и дата	Взам. инв. №

						Проект межевания территории. Основная часть	Лист
Изм.	Кол.уч	Лист	№ док.	Подп.	Дата		16

Назв. точки	Координаты		Расстояние	Дирекционный угол
	X	Y		
103	471017,44	2241450,25		
104	471015,43	2241451,24	2,24	153°46'41"
105	471014,44	2241449,23	2,24	243°46'41"
106	471016,45	2241448,25	2,24	334°0'28"
103	471017,44	2241450,25	2,23	63°39'53"

:4926:3У1=35 кв.м

Назв. точки	Координаты		Расстояние	Дирекционный угол
	X	Y		
111	471047,80	2241432,82		
112	471048,79	2241434,82	2,23	63°39'53"
113	471046,78	2241435,81	2,24	153°46'41"
114	471045,80	2241433,80	2,24	244°0'28"
111	471047,80	2241432,82	2,23	333°53'43"
115	471076,42	2241418,63		
116	471077,41	2241420,63	2,23	63°39'53"
117	471075,40	2241421,62	2,24	153°46'41"
118	471074,42	2241419,61	2,24	244°0'28"
115	471076,42	2241418,63	2,23	333°53'43"
119	471105,20	2241404,55		
120	471106,19	2241406,56	2,24	63°46'41"
121	471104,19	2241407,54	2,23	153°53'43"
122	471103,20	2241405,54	2,23	243°39'53"
119	471105,20	2241404,55	2,23	333°39'53"
123	471139,09	2241387,88		
124	471140,02	2241389,77	2,11	63°48'60"
125	471134,25	2241392,61	6,43	153°47'37"
126	471133,32	2241390,72	2,11	243°48'60"
123	471139,09	2241387,88	6,43	333°47'37"
127	471159,39	2241376,76		
128	471159,39	2241377,77	1,01	90°0'0"
129	471158,39	2241377,77	1,00	180°0'0"
130	471158,39	2241376,76	1,01	270°0'0"
127	471159,39	2241376,76	1,00	0°0'0"
131	471171,38	2241371,97		
132	471172,37	2241373,98	2,24	63°46'41"
133	471170,36	2241374,97	2,24	153°46'41"
134	471169,37	2241372,96	2,24	243°46'41"
131	471171,38	2241371,97	2,24	333°46'41"

Инва. № подл.	Подп. и дата	Взам. инв. №

Проект межевания территории. Основная часть						Лист
Изм.	Кол.уч	Лист	№ док.	Подп.	Дата	17

:1147:3У1=11 кв.м

Назв. точки	Координаты		Расстояние	Дирекционный угол
	X	Y		
150	471217,23	2241351,95		
151	471215,22	2241352,94	2,24	153°46'41"
152	471214,23	2241350,93	2,24	243°46'41"
149	471216,24	2241349,95	2,24	334°0'28"
150	471217,23	2241351,95	2,23	63°39'53"
153	471261,08	2241327,88		
154	471262,07	2241329,89	2,24	63°46'41"
155	471260,06	2241330,87	2,24	154°0'28"
156	471259,08	2241328,87	2,23	243°53'43"
153	471261,08	2241327,88	2,23	333°39'53"
157	471267,76	2241323,88		
158	471267,76	2241324,87	0,99	90°0'0"
159	471266,76	2241324,87	1,00	180°0'0"
160	471266,76	2241323,88	0,99	270°0'0"
157	471267,76	2241323,88	1,00	0°0'0"

:4908:3У1=267 кв.м

Назв. точки	Координаты		Расстояние	Дирекционный угол
	X	Y		
177	471295,15	2241313,13		
178	471290,86	2241316,89	5,70	138°46'1"
179	471289,34	2241316,89	1,52	180°0'0"
271	471289,35	2241309,37	7,52	270°4'34"
270	471290,86	2241309,37	1,51	0°0'0"
177	471295,15	2241313,13	5,70	41°13'59"
186	471322,01	2241290,32		
187	471320,31	2241291,77	2,23	139°32'16"
188	471318,86	2241290,07	2,23	229°32'16"
189	471320,56	2241288,62	2,23	319°32'16"
186	471322,01	2241290,32	2,23	49°32'16"
168	471348,20	2241262,87		
169	471348,86	2241268,53	5,70	83°20'56"
273	471343,15	2241268,44	5,71	180°54'11"
272	471342,03	2241267,42	1,51	222°19'28"
167	471347,08	2241261,85	7,52	312°11'48"
168	471348,20	2241262,87	1,51	42°19'28"
191	471346,47	2241155,50		
192	471346,45	2241157,55	2,05	90°33'32"
193	471344,35	2241157,52	2,10	180°49'6"
194	471344,38	2241155,12	2,40	270°42'58"
191	471346,47	2241155,50	2,12	10°18'17"
198	471347,15	2241182,99		

Инв. № подл.	Подп. и дата	Взам. инв. №

Проект межевания территории. Основная часть						Лист
Изм.	Кол.уч	Лист	№ док.	Подп.	Дата	18

199	471347,19	2241185,22	2,23	88°58'21"
274	471344,95	2241185,26	2,24	178°58'37"
197	471344,91	2241183,02	2,24	268°58'37"
198	471347,15	2241182,99	2,24	359°13'58"
203	471347,80	2241229,99		
204	471347,83	2241232,22	2,23	89°13'45"
205	471345,60	2241232,26	2,23	178°58'21"
206	471345,56	2241230,02	2,24	268°58'37"
203	471347,80	2241229,99	2,24	359°13'58"
275	471360,43	2241086,05		
208	471359,95	2241090,21	4,19	96°34'55"
209	471359,60	2241093,29	3,10	96°28'59"
279	471349,02	2241091,12	10,80	191°35'27"
278	471351,79	2241087,09	4,89	304°30'9"
277	471353,07	2241086,28	1,51	327°40'26"
276	471359,57	2241084,80	6,67	347°10'22"
275	471360,43	2241086,05	1,52	55°28'19"
215	471407,26	2241101,42		
216	471406,98	2241103,01	1,61	99°59'15"
280	471404,97	2241102,61	2,05	191°15'18"
213	471404,79	2241102,57	0,18	192°31'44"
214	471405,06	2241101,03	1,56	279°56'39"
215	471407,26	2241101,42	2,23	10°3'9"
226	471522,23	2241121,76		
227	471521,19	2241122,86	1,51	133°23'38"
228	471515,52	2241123,40	5,70	174°33'35"
229	471515,73	2241117,70	5,70	272°6'36"
281	471516,77	2241116,60	1,51	313°23'38"
225	471518,06	2241117,82	1,78	43°24'9"
226	471522,23	2241121,76	5,74	43°22'32"
242	471547,85	2241120,25		
243	471547,88	2241122,48	2,23	89°13'45"
244	471545,65	2241122,52	2,23	178°58'21"
245	471545,61	2241120,28	2,24	268°58'37"
242	471547,85	2241120,25	2,24	359°13'58"
246	471585,92	2241119,58		
247	471585,96	2241121,81	2,23	88°58'21"
248	471583,72	2241121,85	2,24	178°58'37"
249	471583,69	2241119,61	2,24	269°13'58"
246	471585,92	2241119,58	2,23	359°13'45"
250	471623,93	2241119,07		
251	471623,96	2241121,31	2,24	89°13'58"
252	471621,73	2241121,34	2,23	179°13'45"
253	471621,69	2241119,11	2,23	268°58'21"
250	471623,93	2241119,07	2,24	358°58'37"
254	471661,83	2241118,49		

Инва. № подл.	Подп. и дата	Взам. инв. №

Изм.	Кол.уч	Лист	№ док.	Подп.	Дата

Проект межевания территории. Основная часть

255	471661,87	2241120,72	2,23	88°58'21"
256	471659,63	2241120,76	2,24	178°58'37"
257	471659,60	2241118,52	2,24	269°13'58"
254	471661,83	2241118,49	2,23	359°13'45"
221	471692,23	2241119,10		
222	471687,63	2241122,49	5,71	143°36'41"
223	471686,13	2241122,36	1,51	184°57'12"
224	471686,73	2241115,21	7,18	274°47'48"
283	471686,76	2241114,87	0,34	275°2'33"
282	471688,27	2241115,00	1,52	4°55'14"
220	471688,36	2241115,10	0,13	48°0'46"
221	471692,23	2241119,10	5,57	45°56'47"
239	471712,01	2241093,02		
240	471711,20	2241100,21	7,24	96°25'40"
284	471711,16	2241100,49	0,28	98°7'48"
235	471709,82	2241100,34	1,35	186°23'14"
236	471709,66	2241100,32	0,16	187°7'30"
237	471705,82	2241096,10	5,71	227°41'57"
238	471710,50	2241092,85	5,70	325°13'20"
239	471712,01	2241093,02	1,52	6°25'24"
258	471747,06	2241095,21		
259	471747,10	2241097,45	2,24	88°58'37"
260	471744,86	2241097,48	2,24	179°13'58"
261	471744,83	2241095,25	2,23	269°13'45"
258	471747,06	2241095,21	2,23	358°58'21"
262	471792,16	2241095,33		
263	471792,19	2241097,56	2,23	89°13'45"
264	471789,95	2241097,60	2,24	178°58'37"
265	471789,92	2241095,36	2,24	269°13'58"
262	471792,16	2241095,33	2,24	359°13'58"
266	471830,37	2241095,61		
267	471830,36	2241097,71	2,10	90°16'22"
268	471823,93	2241097,68	6,43	180°16'2"
269	471823,94	2241095,58	2,10	270°16'22"
266	471830,37	2241095,61	6,43	0°16'2"

:1081:3У1=66 кв.м

Назв. точки	Координаты		Расстояние	Дирекционный угол
	X	Y		
321	471346,52	2241151,12		
322	471346,47	2241155,49	4,37	90°39'20"
319	471344,38	2241155,11	2,12	190°18'17"
320	471344,42	2241151,09	4,02	270°34'12"
321	471346,52	2241151,12	2,10	0°49'6"
331	471348,90	2241141,74		

Изн. № подл.
Подп. и дата
Взам. инв. №

Изм.	Кол.уч	Лист	№ док.	Подп.	Дата	Проект межевания территории. Основная часть	Лист
							20

332	471348,45	2241143,93	2,24	101°36'41"
333	471346,26	2241143,48	2,24	191°36'41"
334	471346,71	2241141,29	2,24	281°36'41"
331	471348,90	2241141,74	2,24	11°36'41"
209	471359,60	2241093,29		
315	471359,26	2241096,31	3,04	96°25'24"
316	471353,47	2241094,85	5,97	194°9'9"
362	471348,95	2241093,72	4,66	194°2'10"
361	471348,09	2241092,47	1,52	235°28'19"
279	471349,02	2241091,12	1,64	304°33'45"
209	471359,60	2241093,29	10,80	11°35'27"
216	471406,98	2241103,01		
312	471406,88	2241103,62	0,62	99°18'36"
313	471404,67	2241103,23	2,24	190°0'29"
213	471404,79	2241102,57	0,67	280°18'17"
280	471404,97	2241102,61	0,18	12°31'44"
216	471406,98	2241103,01	2,05	11°15'18"
335	471449,74	2241108,85		
336	471449,36	2241111,05	2,23	99°47'59"
337	471447,15	2241110,67	2,24	189°45'23"
338	471447,54	2241108,47	2,23	280°3'9"
335	471449,74	2241108,85	2,23	9°47'59"
339	471487,67	2241115,44		
340	471487,28	2241117,64	2,23	100°3'9"
341	471485,08	2241117,25	2,23	190°3'9"
342	471485,47	2241115,05	2,23	280°3'9"
339	471487,67	2241115,44	2,23	10°3'9"
347	473243,62	2240910,50		
348	473244,30	2240912,63	2,24	72°17'40"
349	473242,17	2240913,32	2,24	162°3'2"
350	473241,49	2240911,19	2,24	252°17'40"
347	473243,62	2240910,50	2,24	342°3'2"
351	473286,43	2240896,77		

:1097:3У1=10 кв.м

Назв. точки	Координаты		Расстояние	Дирекционный угол
	X	Y		
367	471868,43	2241095,66		
368	471868,46	2241097,90	2,24	89°13'58"
369	471866,22	2241097,93	2,24	179°13'58"
370	471866,19	2241095,70	2,23	269°13'45"
367	471868,43	2241095,66	2,24	358°58'37"
371	471918,32	2241095,93		
372	471918,36	2241098,16	2,23	88°58'21"
373	471916,12	2241098,20	2,24	178°58'37"

Взам. инв. №
Подп. и дата
Инв. № подл.

Изм.	Кол.уч	Лист	№ док.	Подп.	Дата

Проект межевания территории. Основная часть

374	471916,09	2241095,96	2,24	269°13'58"
371	471918,32	2241095,93	2,23	359°13'45"

:24:3У1=364 кв.м

Назв. точки	Координаты		Расстояние	Дирекционный угол
	X	Y		
385	471960,10	2241096,31		
386	471959,93	2241098,40	2,10	94°39'1"
387	471953,52	2241097,89	6,43	184°32'57"
388	471953,69	2241095,80	2,10	274°39'1"
385	471960,10	2241096,31	6,43	4°32'57"
389	471986,44	2241096,08		
390	471986,47	2241098,31	2,23	89°13'45"
391	471984,23	2241098,35	2,24	178°58'37"
392	471984,20	2241096,11	2,24	269°13'58"
389	471986,44	2241096,08	2,24	359°13'58"
393	472014,88	2241096,33		
394	472014,92	2241098,57	2,24	88°58'37"
395	472012,68	2241098,60	2,24	179°13'58"
396	472012,65	2241096,37	2,23	269°13'45"
393	472014,88	2241096,33	2,23	358°58'21"
397	472059,76	2241096,52		
398	472059,79	2241098,75	2,23	89°13'45"
399	472057,56	2241098,79	2,23	178°58'21"
400	472057,52	2241096,55	2,24	268°58'37"
397	472059,76	2241096,52	2,24	359°13'58"
401	472105,44	2241096,71		
402	472105,47	2241098,94	2,23	89°13'45"
403	472103,24	2241098,98	2,23	178°58'21"
404	472103,20	2241096,74	2,24	268°58'37"
401	472105,44	2241096,71	2,24	359°13'58"
405	472149,70	2241096,97		
406	472149,71	2241099,20	2,23	89°44'35"
407	472147,47	2241099,21	2,24	179°44'39"
408	472147,46	2241096,98	2,23	269°44'35"
405	472149,70	2241096,97	2,24	359°44'39"
409	472194,76	2241097,08		
410	472194,79	2241099,32	2,24	89°13'58"
411	472192,56	2241099,35	2,23	179°13'45"

Инв. № подл.	Подп. и дата	Взам. инв. №

Проект межевания территории. Основная часть						Лист
Изм.	Кол.уч	Лист	№ док.	Подп.	Дата	22

412	472192,52	2241097,12	2,23	268°58'21"
409	472194,76	2241097,08	2,24	358°58'37"
413	472240,05	2241097,30		
414	472240,09	2241099,53	2,23	88°58'21"
415	472237,85	2241099,57	2,24	178°58'37"
416	472237,82	2241097,33	2,24	269°13'58"
413	472240,05	2241097,30	2,23	359°13'45"
417	472285,07	2241097,49		
418	472285,10	2241099,73	2,24	89°13'58"
419	472282,87	2241099,76	2,23	179°13'45"
420	472282,83	2241097,52	2,24	268°58'37"
417	472285,07	2241097,49	2,24	359°13'58"
421	472329,84	2241097,63		
422	472329,87	2241099,87	2,24	89°13'58"
423	472327,64	2241099,90	2,23	179°13'45"
424	472327,60	2241097,66	2,24	268°58'37"
421	472329,84	2241097,63	2,24	359°13'58"
425	472374,95	2241097,80		
426	472374,99	2241100,04	2,24	88°58'37"
427	472372,75	2241100,07	2,24	179°13'58"
428	472372,72	2241097,84	2,23	269°13'45"
425	472374,95	2241097,80	2,23	358°58'21"
429	472419,96	2241098,02		
430	472419,99	2241100,26	2,24	89°13'58"
431	472417,76	2241100,29	2,23	179°13'45"
432	472417,72	2241098,06	2,23	268°58'21"
429	472419,96	2241098,02	2,24	358°58'37"
433	472464,76	2241098,21		
434	472464,79	2241100,45	2,24	89°13'58"
435	472462,55	2241100,48	2,24	179°13'58"
436	472462,52	2241098,24	2,24	269°13'58"
433	472464,76	2241098,21	2,24	359°13'58"
437	472505,16	2241098,46		
438	472505,19	2241100,70	2,24	89°13'58"
439	472502,95	2241100,73	2,24	179°13'58"
440	472502,92	2241098,50	2,23	269°13'45"

Индв. № подл.	Подп. и дата	Взам. инв. №

Изм.	Кол.уч	Лист	№ док.	Подп.	Дата

Проект межевания территории. Основная часть

437	472505,16	2241098,46	2,24	358°58'37"
441	472549,92	2241098,64		
442	472549,96	2241100,87	2,23	88°58'21"
443	472547,72	2241100,91	2,24	178°58'37"
444	472547,69	2241098,67	2,24	269°13'58"
441	472549,92	2241098,64	2,23	359°13'45"
445	472594,85	2241098,75		
446	472594,89	2241100,99	2,24	88°58'37"
447	472592,65	2241101,02	2,24	179°13'58"
448	472592,62	2241098,79	2,23	269°13'45"
445	472594,85	2241098,75	2,23	358°58'21"
449	472625,95	2241098,78		
450	472625,98	2241101,02	2,24	89°13'58"
451	472623,75	2241101,05	2,23	179°13'45"
452	472623,71	2241098,82	2,23	268°58'21"
449	472625,95	2241098,78	2,24	358°58'37"
603	472654,37	2241095,62		
376	472654,51	2241095,99	0,40	69°16'28"
377	472656,40	2241100,95	5,31	69°8'27"
378	472650,85	2241102,26	5,70	166°43'9"
379	472649,51	2241101,56	1,51	207°34'55"
380	472652,38	2241096,13	6,14	297°51'31"
604	472653,03	2241094,91	1,38	298°2'53"
603	472654,37	2241095,62	1,52	27°55'1"
453	472686,55	2241088,76		
454	472687,23	2241090,89	2,24	72°17'40"
455	472685,10	2241091,57	2,24	162°17'40"
456	472684,42	2241089,44	2,24	252°17'40"
453	472686,55	2241088,76	2,24	342°17'40"
457	472729,19	2241075,12		
458	472729,87	2241077,25	2,24	72°17'40"
459	472727,74	2241077,93	2,24	162°17'40"
460	472727,06	2241075,80	2,24	252°17'40"
457	472729,19	2241075,12	2,24	342°17'40"
461	472772,05	2241061,41		
462	472772,73	2241063,54	2,24	72°17'40"

Индв. № подл.	Подп. и дата	Взам. инв. №

Изм.	Кол.уч	Лист	№ док.	Подп.	Дата

Проект межевания территории. Основная часть

463	472770,60	2241064,22	2,24	162°17'40"
464	472769,92	2241062,09	2,24	252°17'40"
461	472772,05	2241061,41	2,24	342°17'40"
465	472815,11	2241047,58		
466	472815,79	2241049,71	2,24	72°17'40"
467	472813,66	2241050,40	2,24	162°3'2"
468	472812,98	2241048,27	2,24	252°17'40"
465	472815,11	2241047,58	2,24	342°3'2"
469	472858,01	2241033,87		
470	472858,69	2241036,00	2,24	72°17'40"
471	472856,56	2241036,68	2,24	162°17'40"
472	472855,88	2241034,55	2,24	252°17'40"
469	472858,01	2241033,87	2,24	342°17'40"
473	472900,69	2241020,30		
474	472901,37	2241022,43	2,24	72°17'40"
475	472899,24	2241023,11	2,24	162°17'40"
476	472898,56	2241020,98	2,24	252°17'40"
473	472900,69	2241020,30	2,24	342°17'40"
477	472943,81	2241006,37		
478	472944,49	2241008,50	2,24	72°17'40"
479	472942,36	2241009,18	2,24	162°17'40"
480	472941,68	2241007,05	2,24	252°17'40"
477	472943,81	2241006,37	2,24	342°17'40"
481	472986,23	2240992,76		
482	472986,92	2240994,89	2,24	72°3'2"
483	472984,79	2240995,57	2,24	162°17'40"
484	472984,11	2240993,44	2,24	252°17'40"
481	472986,23	2240992,76	2,23	342°12'58"
485	473029,16	2240979,09		
486	473029,84	2240981,22	2,24	72°17'40"
487	473027,71	2240981,90	2,24	162°17'40"
488	473027,03	2240979,77	2,24	252°17'40"
485	473029,16	2240979,09	2,24	342°17'40"
489	473072,46	2240965,26		
490	473073,14	2240967,39	2,24	72°17'40"
491	473071,01	2240968,07	2,24	162°17'40"

Инд. № подл.	Подп. и дата	Взам. инв. №

Изм.	Кол.уч	Лист	№ док.	Подп.	Дата

Проект межевания территории. Основная часть

492	473070,33	2240965,94	2,24	252°17'40"
489	473072,46	2240965,26	2,24	342°17'40"
493	473115,09	2240951,79		
494	473115,77	2240953,92	2,24	72°17'40"
495	473113,64	2240954,60	2,24	162°17'40"
496	473112,96	2240952,47	2,24	252°17'40"
493	473115,09	2240951,79	2,24	342°17'40"
497	473157,78	2240937,98		
498	473158,47	2240940,11	2,24	72°3'2"
499	473156,34	2240940,80	2,24	162°3'2"
500	473155,65	2240938,67	2,24	252°3'2"
497	473157,78	2240937,98	2,24	342°3'2"
501	473200,37	2240924,40		
502	473201,05	2240926,53	2,24	72°17'40"
503	473198,92	2240927,21	2,24	162°17'40"
504	473198,24	2240925,08	2,24	252°17'40"
501	473200,37	2240924,40	2,24	342°17'40"
531	473328,55	2240883,20		
532	473329,23	2240885,33	2,24	72°17'40"
533	473327,10	2240886,01	2,24	162°17'40"
534	473326,42	2240883,88	2,24	252°17'40"
531	473328,55	2240883,20	2,24	342°17'40"
525	473360,78	2240873,43		
526	473359,86	2240879,06	5,70	99°16'50"
605	473358,69	2240880,02	1,51	140°37'50"
523	473353,91	2240874,22	7,52	230°30'24"
524	473355,08	2240873,26	1,51	320°37'50"
525	473360,78	2240873,43	5,70	1°42'30"
514	473386,86	2240892,56		
515	473385,71	2240893,54	1,51	139°33'48"
516	473380,00	2240893,47	5,71	180°42'9"
517	473380,83	2240887,83	5,70	278°22'18"
518	473381,52	2240887,24	0,91	319°28'2"
606	473381,98	2240886,84	0,61	318°59'27"
514	473386,86	2240892,56	7,52	49°31'51"
535	473417,98	2240878,00		

Инд. № подл.	Подп. и дата	Взам. инв. №

Изм.	Кол.уч	Лист	№ док.	Подп.	Дата

Проект межевания территории. Основная часть

536	473418,66	2240880,13	2,24	72°17'40"
537	473416,54	2240880,81	2,23	162°12'58"
538	473415,85	2240878,68	2,24	252°3'2"
535	473417,98	2240878,00	2,24	342°17'40"
539	473460,37	2240862,77		
540	473461,05	2240864,90	2,24	72°17'40"
541	473458,92	2240865,58	2,24	162°17'40"
542	473458,24	2240863,45	2,24	252°17'40"
539	473460,37	2240862,77	2,24	342°17'40"
543	473502,64	2240847,72		
544	473503,32	2240849,85	2,24	72°17'40"
545	473501,19	2240850,53	2,24	162°17'40"
546	473500,51	2240848,40	2,24	252°17'40"
543	473502,64	2240847,72	2,24	342°17'40"
547	473545,48	2240832,34		
548	473546,17	2240834,46	2,23	71°58'17"
549	473544,04	2240835,15	2,24	162°3'2"
550	473543,36	2240833,02	2,24	252°17'40"
547	473545,48	2240832,34	2,23	342°12'58"
551	473587,43	2240817,37		
552	473588,11	2240819,49	2,23	72°12'58"
553	473585,98	2240820,18	2,24	162°3'2"
554	473585,30	2240818,05	2,24	252°17'40"
551	473587,43	2240817,37	2,24	342°17'40"
555	473630,23	2240802,12		
556	473630,91	2240804,25	2,24	72°17'40"
557	473628,78	2240804,93	2,24	162°17'40"
558	473628,10	2240802,80	2,24	252°17'40"
555	473630,23	2240802,12	2,24	342°17'40"
559	473672,14	2240787,23		
560	473672,82	2240789,36	2,24	72°17'40"
561	473670,69	2240790,05	2,24	162°3'2"
562	473670,01	2240787,92	2,24	252°17'40"
559	473672,14	2240787,23	2,24	342°3'2"
563	473714,43	2240772,04		
564	473715,11	2240774,17	2,24	72°17'40"

Инд. № подл.	Подп. и дата	Взам. инв. №

Изм.	Кол.уч	Лист	№ док.	Подп.	Дата

Проект межевания территории. Основная часть

565	473712,98	2240774,85	2,24	162°17'40"
566	473712,30	2240772,72	2,24	252°17'40"
563	473714,43	2240772,04	2,24	342°17'40"
607	473748,04	2240755,81		
509	473748,42	2240756,61	0,89	64°35'32"
510	473750,86	2240761,59	5,55	63°53'49"
511	473748,98	2240762,51	2,09	153°55'29"
512	473746,52	2240757,48	5,60	243°56'18"
608	473746,15	2240756,74	0,83	243°26'6"
607	473748,04	2240755,81	2,11	333°48'60"
567	473778,36	2240740,97		
568	473779,56	2240742,86	2,24	57°35'16"
569	473777,68	2240744,06	2,23	147°27'60"
570	473776,47	2240742,17	2,24	237°22'20"
567	473778,36	2240740,97	2,24	327°35'16"
571	473816,45	2240716,66		
572	473817,65	2240718,55	2,24	57°35'16"
573	473815,76	2240719,75	2,24	147°35'16"
574	473814,56	2240717,86	2,24	237°35'16"
571	473816,45	2240716,66	2,24	327°35'16"
575	473854,40	2240692,48		
576	473855,60	2240694,36	2,23	57°27'60"
577	473853,71	2240695,56	2,24	147°35'16"
578	473852,51	2240693,68	2,23	237°27'60"
575	473854,40	2240692,48	2,24	327°35'16"
579	473891,84	2240668,50		
580	473893,04	2240670,38	2,23	57°27'60"
581	473891,16	2240671,58	2,23	147°27'60"
582	473889,96	2240669,70	2,23	237°27'60"
579	473891,84	2240668,50	2,23	327°27'60"
583	473929,54	2240644,42		
584	473930,74	2240646,31	2,24	57°35'16"
585	473928,85	2240647,51	2,24	147°35'16"
586	473927,65	2240645,62	2,24	237°35'16"
583	473929,54	2240644,42	2,24	327°35'16"
587	473968,19	2240619,81		

Индв. № подл.	Подп. и дата	Взам. инв. №

Изм.	Кол.уч	Лист	№ док.	Подп.	Дата

Проект межевания территории. Основная часть

588	473969,39	2240621,70	2,24	57°35'16"
589	473967,50	2240622,90	2,24	147°35'16"
590	473966,30	2240621,01	2,24	237°35'16"
587	473968,19	2240619,81	2,24	327°35'16"
591	474006,43	2240595,58		
592	474007,63	2240597,47	2,24	57°35'16"
593	474005,74	2240598,67	2,24	147°35'16"
594	474004,54	2240596,78	2,24	237°35'16"
591	474006,43	2240595,58	2,24	327°35'16"
595	474044,22	2240571,60		
596	474045,42	2240573,48	2,23	57°27'60"
597	474043,53	2240574,69	2,24	147°22'20"
598	474042,33	2240572,80	2,24	237°35'16"
595	474044,22	2240571,60	2,24	327°35'16"
599	474071,20	2240553,15		
505	474073,36	2240555,93	3,52	52°9'13"
506	474071,91	2240559,24	3,61	113°39'24"
507	474070,54	2240559,88	1,51	154°57'37"
508	474067,45	2240553,29	7,28	244°52'43"
609	474067,35	2240553,07	0,24	245°33'22"
601	474068,49	2240552,54	1,26	335°3'57"
602	474068,73	2240552,43	0,26	335°22'35"
599	474071,20	2240553,15	2,57	16°15'5"
579	473891,84	2240668,50	2,23	327°27'60"
583	473929,54	2240644,42		
584	473930,74	2240646,31	2,24	57°35'16"
585	473928,85	2240647,51	2,24	147°35'16"
586	473927,65	2240645,62	2,24	237°35'16"
583	473929,54	2240644,42	2,24	327°35'16"
587	473968,19	2240619,81		
588	473969,39	2240621,70	2,24	57°35'16"
589	473967,50	2240622,90	2,24	147°35'16"
590	473966,30	2240621,01	2,24	237°35'16"
587	473968,19	2240619,81	2,24	327°35'16"
591	474006,43	2240595,58		
592	474007,63	2240597,47	2,24	57°35'16"

Индв. № подл.	Подп. и дата	Взам. инв. №

Изм.	Кол.уч	Лист	№ док.	Подп.	Дата

Проект межевания территории. Основная часть

593	474005,74	2240598,67	2,24	147°35'16"
594	474004,54	2240596,78	2,24	237°35'16"
591	474006,43	2240595,58	2,24	327°35'16"
595	474044,22	2240571,60		
596	474045,42	2240573,48	2,23	57°27'60"
597	474043,53	2240574,69	2,24	147°22'20"
598	474042,33	2240572,80	2,24	237°35'16"
595	474044,22	2240571,60	2,24	327°35'16"
599	474071,20	2240553,15		
505	474073,36	2240555,93	3,52	52°9'13"
506	474071,91	2240559,24	3,61	113°39'24"
507	474070,54	2240559,88	1,51	154°57'37"
508	474067,45	2240553,29	7,28	244°52'43"
609	474067,35	2240553,07	0,24	245°33'22"
601	474068,49	2240552,54	1,26	335°3'57"
602	474068,73	2240552,43	0,26	335°22'35"
599	474071,20	2240553,15	2,57	16°15'5"

:4925:3У1=422 кв.м

Назв. точки	Координаты		Расстояние	Дирекционный угол
	X	Y		
614	474074,20	2240554,01		
615	474073,37	2240555,91	2,07	113°35'52"
613	474071,22	2240553,15	3,50	232°4'55"
614	474074,20	2240554,01	3,10	16°5'52"
649	474099,38	2240510,07		
650	474097,49	2240511,28	2,24	147°22'20"
651	474096,29	2240509,39	2,24	237°35'16"
652	474098,18	2240508,19	2,24	327°35'16"
649	474099,38	2240510,07	2,23	57°27'60"
653	474137,68	2240485,33		
654	474135,80	2240486,54	2,24	147°14'2"
655	474134,60	2240484,65	2,24	237°35'16"
656	474136,48	2240483,45	2,23	327°27'60"
653	474137,68	2240485,33	2,23	57°27'60"
657	474175,28	2240461,31		
658	474173,39	2240462,51	2,24	147°35'16"
659	474172,19	2240460,63	2,23	237°27'60"

Инд. № подл.	Подп. и дата	Взам. инв. №

Изм.	Кол.уч	Лист	№ док.	Подп.	Дата

Проект межевания территории. Основная часть

660	474174,07	2240459,42	2,24	327°14'2"
657	474175,28	2240461,31	2,24	57°22'20"
661	474213,17	2240437,04		
662	474211,28	2240438,24	2,24	147°35'16"
663	474210,08	2240436,35	2,24	237°35'16"
664	474211,97	2240435,15	2,24	327°35'16"
661	474213,17	2240437,04	2,24	57°35'16"
665	474251,06	2240412,77		
666	474249,18	2240413,97	2,23	147°27'60"
667	474247,97	2240412,08	2,24	237°22'20"
668	474249,86	2240410,88	2,24	327°35'16"
665	474251,06	2240412,77	2,24	57°35'16"
669	474288,95	2240388,50		
670	474287,07	2240389,70	2,23	147°27'60"
671	474285,87	2240387,81	2,24	237°35'16"
672	474287,75	2240386,61	2,23	327°27'60"
669	474288,95	2240388,50	2,24	57°35'16"
673	474326,85	2240364,22		
674	474324,96	2240365,43	2,24	147°22'20"
675	474323,76	2240363,54	2,24	237°35'16"
676	474325,65	2240362,34	2,24	327°35'16"
673	474326,85	2240364,22	2,23	57°27'60"
677	474364,74	2240339,95		
678	474362,86	2240341,15	2,23	147°27'60"
679	474361,65	2240339,27	2,24	237°14'2"
680	474363,54	2240338,07	2,24	327°35'16"
677	474364,74	2240339,95	2,23	57°27'60"
681	474402,78	2240315,76		
682	474400,89	2240316,96	2,24	147°35'16"
683	474399,69	2240315,07	2,24	237°35'16"
684	474401,58	2240313,87	2,24	327°35'16"
681	474402,78	2240315,76	2,24	57°35'16"
685	474440,53	2240291,41		
686	474438,64	2240292,61	2,24	147°35'16"
687	474437,44	2240290,73	2,23	237°27'60"
688	474439,33	2240289,52	2,24	327°22'20"

Инд. № подл.	Подп. и дата	Взам. инв. №

Изм.	Кол.уч	Лист	№ док.	Подп.	Дата

Проект межевания территории. Основная часть

685	474440,53	2240291,41	2,24	57°35'16"
689	474478,42	2240267,14		
690	474476,53	2240268,34	2,24	147°35'16"
691	474475,33	2240266,45	2,24	237°35'16"
692	474477,22	2240265,25	2,24	327°35'16"
689	474478,42	2240267,14	2,24	57°35'16"
693	474516,43	2240242,80		
694	474514,55	2240244,00	2,23	147°27'60"
695	474513,35	2240242,12	2,23	237°27'60"
696	474515,23	2240240,91	2,24	327°14'2"
693	474516,43	2240242,80	2,24	57°35'16"
697	474554,58	2240218,35		
698	474552,70	2240219,55	2,23	147°27'60"
699	474551,50	2240217,66	2,24	237°35'16"
700	474553,38	2240216,46	2,23	327°27'60"
697	474554,58	2240218,35	2,24	57°35'16"
701	474592,30	2240194,23		
702	474590,41	2240195,43	2,24	147°35'16"
703	474589,21	2240193,55	2,23	237°27'60"
704	474591,10	2240192,35	2,24	327°35'16"
701	474592,30	2240194,23	2,23	57°27'60"
705	474629,99	2240170,05		
706	474628,11	2240171,25	2,23	147°27'60"
707	474626,91	2240169,37	2,23	237°27'60"
708	474628,79	2240168,17	2,23	327°27'60"
705	474629,99	2240170,05	2,23	57°27'60"
709	474667,89	2240145,78		
710	474666,00	2240146,98	2,24	147°35'16"
711	474664,80	2240145,10	2,23	237°27'60"
712	474666,69	2240143,89	2,24	327°22'20"
709	474667,89	2240145,78	2,24	57°35'16"
713	474705,68	2240121,45		
714	474703,80	2240122,65	2,23	147°27'60"
715	474702,59	2240120,76	2,24	237°22'20"
716	474704,48	2240119,56	2,24	327°35'16"
713	474705,68	2240121,45	2,24	57°35'16"

Инд. № подл.	Подп. и дата	Взам. инв. №

Изм.	Кол.уч	Лист	№ док.	Подп.	Дата

Проект межевания территории. Основная часть

717	474743,78	2240097,12		
718	474741,90	2240098,32	2,23	147°27'60"
719	474740,69	2240096,43	2,24	237°22'20"
720	474742,58	2240095,23	2,24	327°35'16"
717	474743,78	2240097,12	2,24	57°35'16"
721	474781,57	2240072,96		
722	474779,68	2240074,17	2,24	147°22'20"
723	474778,48	2240072,28	2,24	237°35'16"
724	474780,36	2240071,08	2,23	327°27'60"
721	474781,57	2240072,96	2,24	57°14'2"
725	474819,46	2240048,69		
726	474817,57	2240049,89	2,24	147°35'16"
727	474816,37	2240048,01	2,23	237°27'60"
728	474818,26	2240046,81	2,24	327°35'16"
725	474819,46	2240048,69	2,23	57°27'60"
729	474857,35	2240024,42		
730	474855,47	2240025,62	2,23	147°27'60"
731	474854,27	2240023,74	2,23	237°27'60"
732	474856,15	2240022,54	2,23	327°27'60"
729	474857,35	2240024,42	2,23	57°27'60"
733	474883,14	2240007,75		
734	474877,73	2240011,22	6,43	147°19'25"
735	474876,59	2240009,45	2,11	237°12'57"
736	474882,01	2240005,98	6,44	327°22'18"
733	474883,14	2240007,75	2,10	57°26'42"
737	474908,30	2239991,79		
738	474906,41	2239992,99	2,24	147°35'16"
739	474905,21	2239991,11	2,23	237°27'60"
740	474907,10	2239989,90	2,24	327°22'20"
737	474908,30	2239991,79	2,24	57°35'16"
741	474946,19	2239967,52		
742	474944,31	2239968,72	2,23	147°27'60"
743	474943,10	2239966,83	2,24	237°22'20"
744	474944,99	2239965,63	2,24	327°35'16"
741	474946,19	2239967,52	2,24	57°35'16"
745	474984,08	2239943,25		

Индв. № подл.	Подп. и дата	Взам. инв. №

Изм.	Кол.уч	Лист	№ док.	Подп.	Дата

Проект межевания территории. Основная часть

746	474982,20	2239944,45	2,23	147°27'60"
747	474981,00	2239942,56	2,24	237°35'16"
748	474982,88	2239941,36	2,23	327°27'60"
745	474984,08	2239943,25	2,24	57°35'16"
749	475021,98	2239918,97		
750	475020,09	2239920,18	2,24	147°22'20"
751	475018,89	2239918,29	2,24	237°35'16"
752	475020,78	2239917,09	2,24	327°35'16"
749	475021,98	2239918,97	2,23	57°27'60"
753	475059,72	2239894,83		
754	475057,84	2239896,03	2,23	147°27'60"
755	475056,64	2239894,15	2,23	237°27'60"
756	475058,52	2239892,95	2,23	327°27'60"
753	475059,72	2239894,83	2,23	57°27'60"
949	475087,85	2239881,18		
950	475086,26	2239882,54	2,09	139°27'29"
635	475085,53	2239881,69	1,12	229°20'36"
636	475082,08	2239877,66	5,31	229°26'2"
637	475083,67	2239876,29	2,10	319°15'2"
638	475087,57	2239880,85	6,00	49°27'39"
949	475087,85	2239881,18	0,43	49°41'9"
757	475120,93	2239864,31		
758	475118,85	2239865,14	2,24	158°14'46"
759	475118,02	2239863,06	2,24	248°14'46"
760	475120,10	2239862,24	2,24	338°29'3"
757	475120,93	2239864,31	2,23	68°9'3"
761	475162,56	2239847,56		
762	475160,48	2239848,39	2,24	158°14'46"
763	475159,65	2239846,31	2,24	248°14'46"
764	475161,73	2239845,48	2,24	338°14'46"
761	475162,56	2239847,56	2,24	68°14'46"
765	475204,35	2239830,98		
766	475202,27	2239831,81	2,24	158°14'46"
767	475201,44	2239829,73	2,24	248°14'46"
768	475203,52	2239828,90	2,24	338°14'46"
765	475204,35	2239830,98	2,24	68°14'46"

Инд. № подл.	Подп. и дата	Взам. инв. №

Изм.	Кол.уч	Лист	№ док.	Подп.	Дата

Проект межевания территории. Основная часть

769	475246,11	2239814,35		
770	475244,04	2239815,18	2,23	158°9'3"
771	475243,21	2239813,10	2,24	248°14'46"
772	475245,29	2239812,28	2,24	338°29'3"
769	475246,11	2239814,35	2,23	68°23'23"
773	475287,93	2239797,91		
774	475285,86	2239798,74	2,23	158°9'3"
775	475285,03	2239796,66	2,24	248°14'46"
776	475287,11	2239795,83	2,24	338°14'46"
773	475287,93	2239797,91	2,24	68°29'3"
627	475329,74	2239781,16		
628	475327,66	2239781,99	2,24	158°14'46"
629	475327,62	2239781,88	0,12	250°1'1"
626	475329,66	2239780,95	2,24	335°29'33"
627	475329,74	2239781,16	0,22	69°8'44"
777	475370,11	2239764,99		
778	475368,03	2239765,82	2,24	158°14'46"
779	475367,20	2239763,74	2,24	248°14'46"
780	475369,28	2239762,91	2,24	338°14'46"
777	475370,11	2239764,99	2,24	68°14'46"
781	475410,40	2239749,02		
782	475408,32	2239749,85	2,24	158°14'46"
783	475407,50	2239747,77	2,24	248°29'3"
784	475409,57	2239746,94	2,23	338°9'3"
781	475410,40	2239749,02	2,24	68°14'46"
785	475454,72	2239731,49		
786	475452,64	2239732,32	2,24	158°14'46"
787	475451,82	2239730,24	2,24	248°29'3"
788	475453,89	2239729,41	2,23	338°9'3"
785	475454,72	2239731,49	2,24	68°14'46"
789	475495,39	2239715,13		
790	475493,31	2239715,96	2,24	158°14'46"
791	475492,48	2239713,88	2,24	248°14'46"
792	475494,56	2239713,06	2,24	338°29'3"
789	475495,39	2239715,13	2,23	68°9'3"
793	475535,86	2239698,94		

Индв. № подл.	Подп. и дата	Взам. инв. №

Изм.	Кол.уч	Лист	№ док.	Подп.	Дата

Проект межевания территории. Основная часть

794	475533,78	2239699,77	2,24	158°14'46"
795	475532,95	2239697,69	2,24	248°14'46"
796	475535,03	2239696,86	2,24	338°14'46"
793	475535,86	2239698,94	2,24	68°14'46"
797	475580,40	2239681,14		
798	475578,32	2239681,97	2,24	158°14'46"
799	475577,49	2239679,89	2,24	248°14'46"
800	475579,57	2239679,07	2,24	338°29'3"
797	475580,40	2239681,14	2,23	68°9'3"
801	475621,44	2239665,07		
802	475619,36	2239665,90	2,24	158°14'46"
803	475618,53	2239663,82	2,24	248°14'46"
804	475620,61	2239663,00	2,24	338°29'3"
801	475621,44	2239665,07	2,23	68°9'3"
621	475657,54	2239650,64		
622	475655,67	2239651,59	2,10	153°4'6"
623	475653,31	2239646,99	5,17	242°50'25"
952	475652,74	2239645,87	1,26	243°1'38"
951	475654,61	2239644,91	2,10	332°49'32"
620	475655,18	2239646,04	1,27	63°13'57"
621	475657,54	2239650,64	5,17	62°50'25"
805	475682,65	2239634,32		
806	475680,76	2239635,52	2,24	147°35'16"
807	475679,56	2239633,64	2,23	237°27'60"
808	475681,45	2239632,43	2,24	327°22'20"
805	475682,65	2239634,32	2,24	57°35'16"
809	475716,70	2239612,69		
810	475714,82	2239613,89	2,23	147°27'60"
811	475713,61	2239612,00	2,24	237°22'20"
812	475715,50	2239610,80	2,24	327°35'16"
809	475716,70	2239612,69	2,24	57°35'16"
645	475741,76	2239594,82		
646	475741,21	2239600,50	5,71	95°31'51"
647	475740,30	2239601,37	1,26	136°17'14"
953	475740,11	2239601,54	0,25	138°10'47"
642	475740,04	2239601,46	0,11	228°48'51"

Индв. № подл.	Подп. и дата	Взам. инв. №

Изм.	Кол.уч	Лист	№ док.	Подп.	Дата

Проект межевания территории. Основная часть

643	475734,96	2239596,07	7,41	226°41'45"
644	475736,06	2239595,03	1,51	316°36'22"
645	475741,76	2239594,82	5,70	357°53'24"
820	475772,44	2239622,00		
821	475772,44	2239623,00	1,00	90°0'0"
822	475771,44	2239623,00	1,00	180°0'0"
823	475771,44	2239622,00	1,00	270°0'0"
820	475772,44	2239622,00	1,00	0°0'0"
824	475784,76	2239630,82		
825	475784,76	2239631,82	1,00	90°0'0"
826	475783,76	2239631,82	1,00	180°0'0"
827	475783,76	2239630,82	1,00	270°0'0"
824	475784,76	2239630,82	1,00	0°0'0"
828	475792,05	2239634,12		
829	475790,70	2239635,90	2,23	127°10'40"
830	475788,92	2239634,55	2,23	217°10'40"
831	475790,27	2239632,77	2,23	307°10'40"
828	475792,05	2239634,12	2,23	37°10'40"
837	475821,20	2239656,00		
838	475819,85	2239657,79	2,24	127°1'24"
839	475818,07	2239656,43	2,24	217°22'53"
840	475819,42	2239654,65	2,23	307°10'40"
837	475821,20	2239656,00	2,23	37°10'40"
841	475828,87	2239661,19		
842	475828,87	2239662,19	1,00	90°0'0"
843	475827,87	2239662,19	1,00	180°0'0"
844	475827,87	2239661,19	1,00	270°0'0"
841	475828,87	2239661,19	1,00	0°0'0"
845	475845,00	2239674,19		
846	475843,65	2239675,97	2,23	127°10'40"
847	475841,87	2239674,62	2,23	217°10'40"
848	475843,22	2239672,84	2,23	307°10'40"
845	475845,00	2239674,19	2,23	37°10'40"
849	475869,50	2239692,92		
850	475868,15	2239694,70	2,23	127°10'40"
851	475866,37	2239693,35	2,23	217°10'40"

Индв. № подл.	Подп. и дата	Взам. инв. №

Изм.	Кол.уч	Лист	№ док.	Подп.	Дата

Проект межевания территории. Основная часть

852	475867,72	2239691,57	2,23	307°10'40"
849	475869,50	2239692,92	2,23	37°10'40"
876	475897,90	2239709,17		
877	475898,02	2239716,69	7,52	89°5'9"
872	475897,72	2239716,69	0,30	180°0'0"
873	475896,51	2239716,71	1,21	179°3'11"
874	475892,16	2239713,02	5,70	220°18'26"
875	475896,39	2239709,20	5,70	317°54'56"
876	475897,90	2239709,17	1,51	358°51'43"
883	475933,47	2239709,61		
884	475931,25	2239709,87	2,24	173°19'12"
885	475930,99	2239707,64	2,25	263°20'59"
882	475933,21	2239707,39	2,23	353°34'29"
883	475933,47	2239709,61	2,24	83°19'12"
887	475978,17	2239704,44		
888	475975,95	2239704,69	2,23	173°34'29"
889	475975,70	2239702,47	2,23	263°34'29"
886	475977,92	2239702,22	2,23	353°34'29"
887	475978,17	2239704,44	2,23	83°34'29"
954	476015,62	2239694,00		
864	476015,64	2239700,43	6,43	89°49'18"
865	476013,54	2239700,43	2,10	180°0'0"
955	476013,52	2239694,00	6,43	269°49'18"
954	476015,62	2239694,00	2,10	0°0'0"
891	476050,02	2239694,83		
892	476047,80	2239695,09	2,24	173°19'12"
893	476047,54	2239692,87	2,24	263°19'12"
890	476049,76	2239692,61	2,24	353°19'12"
891	476050,02	2239694,83	2,24	83°19'12"
895	476094,47	2239688,24		
896	476092,25	2239688,50	2,24	173°19'12"
897	476091,99	2239686,28	2,24	263°19'12"
894	476094,21	2239686,02	2,24	353°19'12"
895	476094,47	2239688,24	2,24	83°19'12"
899	476139,13	2239681,68		
900	476136,90	2239681,93	2,24	173°36'12"

Инд. № подл.	Подп. и дата	Взам. инв. №

Изм.	Кол.уч	Лист	№ док.	Подп.	Дата

Проект межевания территории. Основная часть

901	476136,65	2239679,71	2,23	263°34'29"
898	476138,87	2239679,45	2,24	353°19'12"
899	476139,13	2239681,68	2,25	83°20'59"
903	476183,79	2239675,00		
904	476181,57	2239675,26	2,24	173°19'12"
905	476181,31	2239673,03	2,25	263°20'59"
902	476183,53	2239672,78	2,23	353°34'29"
903	476183,79	2239675,00	2,24	83°19'12"
907	476228,17	2239668,49		
908	476225,95	2239668,74	2,23	173°34'29"
909	476225,70	2239666,52	2,23	263°34'29"
906	476227,92	2239666,27	2,23	353°34'29"
907	476228,17	2239668,49	2,23	83°34'29"
911	476272,70	2239661,79		
912	476270,48	2239662,05	2,24	173°19'12"
913	476270,23	2239659,82	2,24	263°36'12"
910	476272,45	2239659,57	2,23	353°34'29"
911	476272,70	2239661,79	2,23	83°34'29"
915	476317,45	2239655,05		
916	476315,22	2239655,31	2,25	173°20'59"
917	476314,97	2239653,09	2,23	263°34'29"
914	476317,19	2239652,83	2,24	353°19'12"
915	476317,45	2239655,05	2,24	83°19'12"
919	476362,16	2239648,44		
920	476359,93	2239648,70	2,25	173°20'59"
921	476359,68	2239646,48	2,23	263°34'29"
918	476361,90	2239646,22	2,24	353°19'12"
919	476362,16	2239648,44	2,24	83°19'12"
859	476396,87	2239642,69		
860	476392,22	2239646,00	5,71	144°33'20"
861	476390,72	2239645,85	1,51	185°42'38"
862	476391,40	2239639,04	6,84	275°42'8"
957	476391,47	2239638,37	0,67	275°57'52"
956	476392,98	2239638,52	1,52	5°40'23"
858	476393,10	2239638,65	0,18	47°17'26"
859	476396,87	2239642,69	5,53	46°58'48"

Индв. № подл.	Подп. и дата	Взам. инв. №

Изм.	Кол.уч	Лист	№ док.	Подп.	Дата

Проект межевания территории. Основная часть

928	476419,67	2239618,51		
929	476419,62	2239619,19	0,68	94°12'19"
926	476416,54	2239619,63	3,11	171°52'12"
927	476418,16	2239618,40	2,03	322°47'31"
928	476419,67	2239618,51	1,51	4°9'59"
946	476419,20	2239625,12		
947	476419,16	2239625,78	0,66	93°28'6"
958	476419,14	2239626,01	0,23	94°58'11"
853	476418,23	2239625,94	0,91	184°23'55"
854	476417,63	2239625,90	0,60	183°48'51"
855	476417,17	2239625,43	0,66	225°36'58"
946	476419,20	2239625,12	2,05	351°19'3"
933	476498,58	2239607,84		
930	476496,36	2239608,16	2,24	171°47'52"
931	476496,18	2239607,12	1,06	260°10'51"
932	476498,39	2239606,74	2,24	350°14'37"
933	476498,58	2239607,84	1,12	80°12'1"
938	476543,15	2239599,67		
935	476540,96	2239600,10	2,23	168°53'29"
936	476540,86	2239599,53	0,58	260°2'58"
937	476543,06	2239599,15	2,23	350°12'1"
938	476543,15	2239599,67	0,53	80°10'51"
942	476580,96	2239593,05		
940	476577,65	2239593,37	3,33	174°28'41"
941	476577,70	2239592,42	0,95	273°0'46"
942	476580,96	2239593,05	3,32	10°56'16"

:4920:3У1=211 кв.м

Назв. точки	Координаты		Расстояние	Дирекционный угол
	X	Y		
1093	474077,99	2240527,47		
1094	474076,65	2240528,17	1,51	152°25'5"
961	474076,47	2240528,13	0,18	192°31'44"
962	474071,11	2240526,84	5,51	193°31'56"
963	474073,16	2240521,51	5,71	291°2'15"
964	474074,50	2240520,81	1,51	332°25'5"
965	474077,83	2240527,15	7,16	62°17'24"
1093	474077,99	2240527,47	0,36	63°26'6"

Взам. инв. №
Подп. и дата
Инв. № подл.

Изм.	Кол.уч	Лист	№ док.	Подп.	Дата

Проект межевания территории. Основная часть

626	475329,66	2239780,95		
1095	475328,86	2239781,31	0,88	155°46'20"
629	475327,62	2239781,88	1,36	155°18'46"
969	475326,84	2239779,91	2,12	248°23'58"
970	475328,91	2239779,09	2,23	338°23'23"
626	475329,66	2239780,95	2,01	68°2'22"
1469	475759,91	2239609,85		
1470	475758,56	2239611,63	2,24	127°10'15"
1471	475756,77	2239610,28	2,24	217°10'15"
1472	475758,12	2239608,50	2,24	307°10'15"
1469	475759,91	2239609,85	2,24	37°10'25"
992	476419,62	2239619,20		
993	476419,20	2239625,11	5,92	94°3'54"
979	476417,16	2239625,42	2,06	171°21'34"
980	476413,62	2239621,85	5,03	225°14'30"
981	476416,53	2239619,65	3,65	322°54'37"
1096	476418,72	2239619,33	2,21	351°41'13"
992	476419,62	2239619,20	0,91	351°46'51"
996	476454,14	2239616,63		
997	476451,94	2239617,01	2,23	170°12'1"
998	476451,56	2239614,81	2,23	260°12'1"
999	476453,76	2239614,43	2,23	350°12'1"
996	476454,14	2239616,63	2,23	80°12'1"
989	476498,77	2239608,94		
990	476496,56	2239609,32	2,24	170°14'37"
991	476496,36	2239608,17	1,17	260°8'3"
988	476498,58	2239607,85	2,24	351°47'52"
989	476498,77	2239608,94	1,11	80°6'43"
985	476543,44	2239601,35		
986	476541,24	2239601,73	2,23	170°12'1"
987	476540,96	2239600,11	1,64	260°11'38"
984	476543,15	2239599,68	2,23	348°53'29"
985	476543,44	2239601,35	1,69	80°8'55"
1004	476584,23	2239594,71		
1005	476579,64	2239598,26	5,80	142°16'51"
1097	476579,28	2239598,22	0,36	186°20'25"
994	476577,66	2239598,50	1,64	170°11'38"

Инва. № подл.	Подп. и дата	Взам. инв. №

						Проект межевания территории. Основная часть	Лист 41
Изм.	Кол.уч	Лист	№ док.	Подп.	Дата		

995	476577,36	2239598,11	0,49	232°25'53"
983	476577,65	2239593,38	4,74	273°30'30"
1002	476580,97	2239593,06	3,34	354°29'40"
1003	476583,30	2239593,51	2,37	10°55'52"
1004	476584,23	2239594,71	1,52	52°13'28"
1016	476877,85	2239559,41		
1013	476875,77	2239559,69	2,10	172°20'60"
1014	476875,39	2239557,43	2,29	260°27'20"
1015	476877,46	2239557,09	2,10	350°40'21"
1016	476877,85	2239559,41	2,35	80°27'27"
1020	476894,22	2239557,15		
1017	476891,99	2239557,46	2,25	172°5'9"
1018	476891,98	2239556,91	0,55	268°57'30"
1019	476894,21	2239556,83	2,23	357°56'44"
1020	476894,22	2239557,15	0,32	88°12'36"
1098	477990,11	2240230,86		
1034	477995,70	2240232,76	5,90	18°46'21"
1099	477995,76	2240234,19	1,43	87°35'51"
1026	477996,68	2240234,72	1,06	29°56'44"
1027	477991,77	2240237,56	5,67	149°57'16"
1028	477989,90	2240233,04	4,89	247°31'27"
1098	477990,11	2240230,86	2,19	275°30'8"
1036	478022,36	2240252,40		
1037	478024,31	2240253,50	2,24	29°25'39"
1038	478023,21	2240255,45	2,24	119°25'39"
1039	478021,26	2240254,35	2,24	209°25'39"
1036	478022,36	2240252,40	2,24	299°25'39"
1051	478118,14	2240989,62		
1052	478118,17	2240991,14	1,52	88°52'10"
1053	478114,69	2240995,30	5,42	129°54'50"
1043	478114,35	2240995,33	0,34	174°57'27"
1040	478111,07	2240991,76	4,85	227°25'27"
1050	478111,40	2240989,78	2,01	279°27'44"
1051	478118,14	2240989,62	6,74	358°38'24"
1058	478119,75	2240958,36		
1059	478121,95	2240958,75	2,23	10°3'9"

Индв. № подл.	Подп. и дата	Взам. инв. №

Изм.	Кол.уч	Лист	№ док.	Подп.	Дата

Проект межевания территории. Основная часть

1060	478121,57	2240960,95	2,23	99°47'59"
1061	478119,37	2240960,57	2,23	189°47'59"
1058	478119,75	2240958,36	2,24	279°45'23"
1062	478127,35	2240912,27		
1063	478129,55	2240912,65	2,23	9°47'59"
1064	478129,17	2240914,85	2,23	99°47'59"
1065	478126,96	2240914,47	2,24	189°45'23"
1062	478127,35	2240912,27	2,23	280°3'9"
1066	478134,76	2240868,23		
1067	478136,96	2240868,62	2,23	10°3'9"
1068	478136,58	2240870,82	2,23	99°47'59"
1069	478134,38	2240870,43	2,23	190°3'9"
1066	478134,76	2240868,23	2,23	279°47'59"
1070	478142,09	2240824,66		
1071	478144,29	2240825,04	2,23	9°47'59"
1072	478143,91	2240827,25	2,24	99°45'23"
1073	478141,71	2240826,86	2,23	190°3'9"
1070	478142,09	2240824,66	2,23	279°47'59"
1046	478145,04	2240789,26		
1047	478150,40	2240790,39	5,48	11°54'17"
1048	478149,96	2240792,45	2,11	102°3'24"
1049	478144,80	2240791,35	5,28	192°2'3"
1100	478144,90	2240790,70	0,66	278°44'46"
1046	478145,04	2240789,26	1,45	275°33'11"
1074	478151,19	2240755,54		
1075	478153,41	2240755,75	2,23	5°24'14"
1076	478153,20	2240757,98	2,24	95°22'47"
1077	478150,98	2240757,77	2,23	185°24'14"
1074	478151,19	2240755,54	2,24	275°22'47"
1081	478155,41	2240710,62		
1082	478157,63	2240710,83	2,23	5°24'14"
1083	478157,42	2240713,05	2,23	95°24'14"
1084	478155,20	2240712,84	2,23	185°24'14"
1081	478155,41	2240710,62	2,23	275°24'14"
1085	478159,61	2240665,59		
1086	478161,84	2240665,80	2,24	5°22'47"

Индв. № подл.	Подп. и дата	Взам. инв. №

Изм.	Кол.уч	Лист	№ док.	Подп.	Дата

Проект межевания территории. Основная часть

1087	478161,63	2240668,03	2,24	95°22'47"
1088	478159,40	2240667,82	2,24	185°22'47"
1085	478159,61	2240665,59	2,24	275°22'47"
1089	478163,85	2240620,95		
1090	478166,08	2240621,16	2,24	5°22'47"
1091	478165,87	2240623,39	2,24	95°22'47"
1092	478163,64	2240623,18	2,24	185°22'47"
1089	478163,85	2240620,95	2,24	275°22'47"

:3:3У1=75 кв.м

Назв. точки	Координаты		Расстояние	Дирекционный угол
	X	Y		
1111	476618,15	2239597,61		
1112	476617,89	2239599,83	2,24	96°40'48"
1113	476615,67	2239599,57	2,24	186°40'48"
1114	476615,93	2239597,35	2,24	276°40'48"
1111	476618,15	2239597,61	2,24	6°40'48"
1103	476659,51	2239604,48		
1104	476658,17	2239605,18	1,51	152°25'5"
1105	476652,63	2239603,84	5,70	193°35'51"
1106	476654,53	2239598,94	5,26	291°11'39"
1145	476654,69	2239598,52	0,45	290°51'16"
1144	476656,03	2239597,82	1,51	332°25'5"
1102	476656,42	2239598,57	0,85	62°31'32"
1103	476659,51	2239604,48	6,67	62°23'51"
1118	476682,06	2239596,20		
1115	476682,49	2239598,39	2,23	78°53'29"
1116	476680,30	2239598,83	2,23	168°38'23"
1117	476679,86	2239596,63	2,24	258°41'24"
1118	476682,06	2239596,20	2,24	348°56'27"
1122	476724,41	2239587,74		
1119	476724,85	2239589,93	2,23	78°38'23"
1120	476722,65	2239590,37	2,24	168°41'24"
1121	476722,22	2239588,18	2,23	258°53'29"
1122	476724,41	2239587,74	2,23	348°38'23"
1126	476766,73	2239579,39		
1123	476767,16	2239581,58	2,23	78°53'29"
1124	476764,97	2239582,02	2,23	168°38'23"

Инд. № подл.	Подп. и дата	Взам. инв. №

Изм.	Кол.уч	Лист	№ док.	Подп.	Дата

Проект межевания территории. Основная часть

1125	476764,53	2239579,83	2,23	258°38'23"
1126	476766,73	2239579,39	2,24	348°41'24"
1130	476809,08	2239570,90		
1127	476809,52	2239573,09	2,23	78°38'23"
1128	476807,32	2239573,52	2,24	168°56'27"
1129	476806,89	2239571,33	2,23	258°53'29"
1130	476809,08	2239570,90	2,23	348°53'29"
1134	476851,26	2239562,58		
1131	476851,70	2239564,77	2,23	78°38'23"
1132	476849,51	2239565,21	2,23	168°38'23"
1133	476849,07	2239563,01	2,24	258°41'24"
1134	476851,26	2239562,58	2,23	348°53'29"
1016	476877,85	2239559,41		
1138	476878,41	2239562,78	3,42	80°33'55"
1147	476878,52	2239563,43	0,66	80°23'41"
1146	476876,45	2239563,78	2,10	170°24'11"
1101	476876,33	2239563,03	0,76	260°54'35"
1013	476875,77	2239559,69	3,39	260°28'55"
1016	476877,85	2239559,41	2,10	352°20'60"
1020	476894,22	2239557,15		
1136	476894,29	2239559,07	1,92	87°54'43"
1137	476892,05	2239559,14	2,24	178°12'36"
1017	476891,99	2239557,46	1,68	267°57'17"
1020	476894,22	2239557,15	2,25	352°5'9"
1140	476939,63	2239555,28		
1141	476939,71	2239557,51	2,23	87°56'44"
1142	476937,47	2239557,59	2,24	177°57'17"
1143	476937,40	2239555,35	2,24	268°12'36"
1140	476939,63	2239555,28	2,23	358°12'7"

:4701:3У1=281 кв.м

Назв. точки	Координаты		Расстояние	Дирекционный угол
	Х	У		
1164	476983,85	2239556,09		
1165	476981,61	2239556,17	2,24	177°57'17"
1166	476981,54	2239553,94	2,23	268°12'7"
1167	476983,77	2239553,86	2,23	357°56'44"
1164	476983,85	2239556,09	2,23	87°56'44"

Взам. инв. №
Подп. и дата
Инв. № подл.

Изм.	Кол.уч	Лист	№ док.	Подп.	Дата	Проект межевания территории. Основная часть	Лист
							45

1168	477028,98	2239554,53		
1169	477026,75	2239554,61	2,23	177°56'44"
1170	477026,67	2239552,37	2,24	267°57'17"
1171	477028,91	2239552,30	2,24	358°12'36"
1168	477028,98	2239554,53	2,23	88°12'7"
1172	477073,96	2239552,98		
1173	477071,72	2239553,06	2,24	177°57'17"
1174	477071,65	2239550,82	2,24	268°12'36"
1175	477073,88	2239550,74	2,23	357°56'44"
1172	477073,96	2239552,98	2,24	87°57'17"
1176	477119,17	2239551,31		
1177	477116,94	2239551,39	2,23	177°56'44"
1178	477116,86	2239549,16	2,23	267°56'44"
1179	477119,10	2239549,08	2,24	357°57'17"
1176	477119,17	2239551,31	2,23	88°12'7"
1180	477163,98	2239549,77		
1181	477161,75	2239549,84	2,23	178°12'7"
1182	477161,67	2239547,61	2,23	267°56'44"
1183	477163,90	2239547,53	2,23	357°56'44"
1180	477163,98	2239549,77	2,24	87°57'17"
1158	477193,04	2239548,18		
1159	477188,03	2239552,14	6,39	141°40'35"
1337	477187,14	2239552,84	1,13	141°48'52"
1154	477186,62	2239552,18	0,84	231°45'58"
1155	477186,20	2239551,65	0,68	231°36'17"
1156	477186,49	2239545,96	5,70	272°55'4"
1157	477192,10	2239546,99	5,70	10°24'13"
1158	477193,04	2239548,18	1,52	51°41'39"
1184	477221,01	2239546,88		
1185	477221,00	2239549,12	2,24	90°15'21"
1186	477218,77	2239549,12	2,23	180°0'0"
1187	477218,77	2239546,88	2,24	270°0'0"
1184	477221,01	2239546,88	2,24	0°0'0"
1188	477265,94	2239546,97		
1189	477265,94	2239549,21	2,24	90°0'0"
1190	477263,70	2239549,21	2,24	180°0'0"
1191	477263,71	2239546,97	2,24	270°15'21"

Индв. № подл.	Подп. и дата	Взам. инв. №

Изм.	Кол.уч	Лист	№ док.	Подп.	Дата

Проект межевания территории. Основная часть

1188	477265,94	2239546,97	2,23	0°0'0"
1192	477310,67	2239547,05		
1193	477310,67	2239549,29	2,24	90°0'0"
1194	477308,43	2239549,28	2,24	180°15'21"
1195	477308,44	2239547,05	2,23	270°15'25"
1192	477310,67	2239547,05	2,23	0°0'0"
1196	477355,90	2239547,14		
1197	477355,90	2239549,37	2,23	90°0'0"
1198	477353,66	2239549,37	2,24	180°0'0"
1199	477353,67	2239547,13	2,24	270°15'21"
1196	477355,90	2239547,14	2,23	0°15'25"
1200	477400,68	2239547,20		
1201	477400,68	2239549,44	2,24	90°0'0"
1202	477398,44	2239549,44	2,24	180°0'0"
1203	477398,44	2239547,20	2,24	270°0'0"
1200	477400,68	2239547,20	2,24	0°0'0"
1204	477445,54	2239547,32		
1205	477445,54	2239549,56	2,24	90°0'0"
1206	477443,30	2239549,55	2,24	180°15'21"
1207	477443,31	2239547,31	2,24	270°15'21"
1204	477445,54	2239547,32	2,23	0°15'25"
1208	477490,86	2239547,48		
1209	477490,85	2239549,72	2,24	90°15'21"
1210	477488,62	2239549,71	2,23	180°15'25"
1211	477488,62	2239547,48	2,23	270°0'0"
1208	477490,86	2239547,48	2,24	0°0'0"
1212	477535,55	2239547,60		
1213	477535,55	2239549,84	2,24	90°0'0"
1214	477533,31	2239549,84	2,24	180°0'0"
1215	477533,31	2239547,60	2,24	270°0'0"
1212	477535,55	2239547,60	2,24	0°0'0"
1216	477580,78	2239547,62		
1217	477580,77	2239549,86	2,24	90°15'21"
1218	477578,53	2239549,85	2,24	180°15'21"
1219	477578,54	2239547,62	2,23	270°15'25"
1216	477580,78	2239547,62	2,24	0°0'0"

Инд. № подл.	Подп. и дата	Взам. инв. №

Изм.	Кол.уч	Лист	№ док.	Подп.	Дата

Проект межевания территории. Основная часть

1162	477612,68	2239547,44		
1163	477611,92	2239553,06	5,67	97°42'5"
1339	477611,82	2239553,81	0,76	97°35'41"
1338	477609,74	2239553,53	2,10	187°40'0"
1160	477609,80	2239553,05	0,48	277°7'30"
1161	477610,60	2239547,16	5,94	277°44'5"
1162	477612,68	2239547,44	2,10	7°40'0"
1220	477647,96	2239548,60		
1221	477647,91	2239550,84	2,24	91°16'43"
1222	477645,68	2239550,79	2,23	181°17'4"
1223	477645,73	2239548,55	2,24	271°16'43"
1220	477647,96	2239548,60	2,23	1°17'4"
1224	477693,23	2239549,54		
1225	477693,18	2239551,77	2,23	91°17'4"
1226	477690,94	2239551,72	2,24	181°16'43"
1227	477690,99	2239549,49	2,23	271°17'4"
1224	477693,23	2239549,54	2,24	1°16'43"
1228	477738,36	2239550,49		
1229	477738,31	2239552,72	2,23	91°17'4"
1230	477736,07	2239552,67	2,24	181°16'43"
1231	477736,12	2239550,44	2,23	271°17'4"
1228	477738,36	2239550,49	2,24	1°16'43"
1232	477782,99	2239551,47		
1233	477782,94	2239553,70	2,23	91°17'4"
1234	477780,71	2239553,65	2,23	181°17'4"
1235	477780,76	2239551,42	2,23	271°17'4"
1232	477782,99	2239551,47	2,23	1°17'4"
1236	477828,15	2239552,35		
1237	477828,10	2239554,59	2,24	91°16'43"
1238	477825,87	2239554,54	2,23	181°17'4"
1239	477825,92	2239552,30	2,24	271°16'43"
1236	477828,15	2239552,35	2,23	1°17'4"
1265	477873,23	2239553,38		
1266	477873,18	2239555,61	2,23	91°17'4"
1267	477870,95	2239555,56	2,23	181°17'4"
1268	477871,00	2239553,33	2,23	271°17'4"

Инва. № подл.	Подп. и дата	Взам. инв. №

Изм.	Кол.уч	Лист	№ док.	Подп.	Дата

Проект межевания территории. Основная часть

1265	477873,23	2239553,38	2,23	1°17'4"
1269	477918,01	2239554,39		
1270	477917,96	2239556,62	2,23	91°17'4"
1271	477915,73	2239556,57	2,23	181°17'4"
1272	477915,78	2239554,34	2,23	271°17'4"
1269	477918,01	2239554,39	2,23	1°17'4"
1273	477963,21	2239555,46		
1274	477963,16	2239557,69	2,23	91°17'4"
1275	477960,92	2239557,64	2,24	181°16'43"
1276	477960,97	2239555,41	2,23	271°17'4"
1273	477963,21	2239555,46	2,24	1°16'43"
1340	477992,15	2240125,13		
1341	477992,28	2240127,23	2,10	86°27'27"
1260	477991,18	2240127,30	1,10	176°21'32"
1261	477985,87	2240127,64	5,32	176°20'11"
1262	477985,73	2240125,54	2,10	266°11'9"
1263	477991,32	2240125,18	5,60	356°18'55"
1340	477992,15	2240125,13	0,83	356°33'9"
1277	477989,84	2240163,47		
1278	477989,94	2240165,70	2,23	87°25'57"
1279	477987,70	2240165,80	2,24	177°26'38"
1280	477987,60	2240163,57	2,23	267°25'57"
1277	477989,84	2240163,47	2,24	357°26'38"
1281	477988,22	2240103,44		
1282	477990,45	2240103,68	2,24	6°8'34"
1283	477990,21	2240105,90	2,23	96°10'13"
1284	477987,98	2240105,67	2,24	185°53'19"
1281	477988,22	2240103,44	2,24	276°8'34"
1033	477990,10	2240230,86		
1257	477989,90	2240233,03	2,18	95°15'57"
1258	477989,59	2240232,29	0,80	247°16'13"
1033	477990,10	2240230,86	1,52	289°37'42"
1285	477991,69	2240208,13		
1286	477991,79	2240210,36	2,23	87°25'57"
1287	477989,56	2240210,46	2,23	177°25'57"
1288	477989,46	2240208,22	2,24	267°26'38"

Инд. № подл.	Подп. и дата	Взам. инв. №

Изм.	Кол.уч	Лист	№ док.	Подп.	Дата

Проект межевания территории. Основная часть

1285	477991,69	2240208,13	2,23	357°41'20"
1289	477991,90	2240069,06		
1290	477994,12	2240069,30	2,23	6°10'13"
1291	477993,88	2240071,53	2,24	96°8'34"
1292	477991,66	2240071,29	2,23	186°10'13"
1289	477991,90	2240069,06	2,24	276°8'34"
1293	477995,33	2240034,34		
1294	477997,55	2240034,57	2,23	5°54'54"
1295	477997,31	2240036,80	2,24	96°8'34"
1296	477995,09	2240036,56	2,23	186°10'13"
1293	477995,33	2240034,34	2,23	276°10'13"
1297	478000,02	2239988,97		
1298	478002,24	2239989,21	2,23	6°10'13"
1299	478002,00	2239991,43	2,23	96°10'13"
1300	477999,78	2239991,19	2,23	186°10'13"
1297	478000,02	2239988,97	2,23	276°10'13"
1301	478004,57	2239944,50		
1302	478006,79	2239944,74	2,23	6°10'13"
1303	478006,55	2239946,96	2,23	96°10'13"
1304	478004,33	2239946,72	2,23	186°10'13"
1301	478004,57	2239944,50	2,23	276°10'13"
1305	478008,17	2239556,31		
1306	478008,12	2239558,54	2,23	91°17'4"
1307	478005,89	2239558,49	2,23	181°17'4"
1308	478005,94	2239556,26	2,23	271°17'4"
1305	478008,17	2239556,31	2,23	1°17'4"
1309	478009,07	2239899,89		
1310	478011,29	2239900,13	2,23	6°10'13"
1311	478011,05	2239902,35	2,23	96°10'13"
1312	478008,83	2239902,11	2,23	186°10'13"
1309	478009,07	2239899,89	2,23	276°10'13"
1313	478013,65	2239855,16		
1314	478015,88	2239855,40	2,24	6°8'34"
1315	478015,64	2239857,62	2,23	96°10'13"
1316	478013,41	2239857,38	2,24	186°8'34"
1313	478013,65	2239855,16	2,23	276°10'13"

Индв. № подл.	Подп. и дата	Взам. инв. №

Изм.	Кол.уч	Лист	№ док.	Подп.	Дата

Проект межевания территории. Основная часть

1317	478018,25	2239809,94		
1318	478020,48	2239810,18	2,24	6°8'34"
1319	478020,24	2239812,40	2,23	96°10'13"
1320	478018,01	2239812,16	2,24	186°8'34"
1317	478018,25	2239809,94	2,23	276°10'13"
1321	478022,91	2239765,17		
1322	478025,14	2239765,40	2,24	5°53'19"
1323	478024,90	2239767,63	2,24	96°8'34"
1324	478022,67	2239767,39	2,24	186°8'34"
1321	478022,91	2239765,17	2,23	276°10'13"
1325	478027,49	2239720,51		
1326	478029,71	2239720,75	2,23	6°10'13"
1327	478029,47	2239722,97	2,23	96°10'13"
1328	478027,25	2239722,73	2,23	186°10'13"
1325	478027,49	2239720,51	2,23	276°10'13"
1329	478031,93	2239675,47		
1330	478034,15	2239675,71	2,23	6°10'13"
1331	478033,91	2239677,93	2,23	96°10'13"
1332	478031,69	2239677,69	2,23	186°10'13"
1329	478031,93	2239675,47	2,23	276°10'13"
1333	478036,49	2239630,61		
1334	478038,71	2239630,85	2,23	6°10'13"
1335	478038,47	2239633,08	2,24	96°8'34"
1336	478036,25	2239632,84	2,23	186°10'13"
1333	478036,49	2239630,61	2,24	276°8'34"
1249	478037,31	2239592,61		
1250	478042,89	2239593,32	5,62	7°15'5"
1251	478042,62	2239595,41	2,11	97°21'40"
1252	478037,23	2239594,72	5,43	187°17'42"
1343	478036,25	2239594,60	0,99	186°58'52"
1342	478036,51	2239592,51	2,11	277°5'29"
1249	478037,31	2239592,61	0,81	7°7'30"
1344	478040,49	2239554,03		
1241	478040,84	2239554,51	0,59	53°54'6"
1242	478043,83	2239558,65	5,11	54°9'44"
1243	478038,81	2239561,35	5,70	151°43'35"

Индв. № подл.	Подп. и дата	Взам. инв. №

1244	478037,33	2239561,01	1,52	192°56'17"
1245	478038,84	2239554,47	6,71	283°0'4"
1345	478039,02	2239553,69	0,80	282°59'41"
1344	478040,49	2239554,03	1,51	13°1'23"

:16:3У1=117 кв.м

Назв. точки	Координаты		Расстояние	Дирекционный угол
	X	Y		
1346	478058,27	2240274,08		
1347	478051,05	2240276,17	7,52	163°51'20"
1348	478050,63	2240274,71	1,52	253°57'4"
1349	478053,05	2240269,55	5,70	295°7'34"
1350	478057,85	2240272,63	5,70	32°41'13"
1346	478058,27	2240274,08	1,51	73°50'46"
1374	478060,36	2240296,40		
1375	478060,82	2240298,59	2,24	78°8'16"
1376	478058,63	2240299,05	2,24	168°8'16"
1377	478058,17	2240296,86	2,24	258°8'16"
1374	478060,36	2240296,40	2,24	348°8'16"
1378	478069,89	2240337,94		
1379	478070,35	2240340,13	2,24	78°8'16"
1380	478068,17	2240340,59	2,23	168°5'5"
1381	478067,70	2240338,40	2,24	257°53'15"
1378	478069,89	2240337,94	2,24	348°8'16"
1382	478079,50	2240379,64		
1383	478079,96	2240381,83	2,24	78°8'16"
1384	478077,77	2240382,29	2,24	168°8'16"
1385	478077,31	2240380,10	2,24	258°8'16"
1382	478079,50	2240379,64	2,24	348°8'16"
1386	478089,16	2240421,36		
1387	478089,62	2240423,55	2,24	78°8'16"
1388	478087,43	2240424,01	2,24	168°8'16"
1389	478086,97	2240421,82	2,24	258°8'16"
1386	478089,16	2240421,36	2,24	348°8'16"
1390	478098,68	2240462,94		
1391	478099,14	2240465,13	2,24	78°8'16"
1392	478096,95	2240465,59	2,24	168°8'16"
1393	478096,49	2240463,40	2,24	258°8'16"
1390	478098,68	2240462,94	2,24	348°8'16"
1402	478108,94	2240489,39		
1367	478108,51	2240490,99	1,66	105°2'34"
1368	478106,98	2240496,64	5,85	105°9'8"
1369	478105,49	2240496,28	1,53	193°34'59"
1370	478102,35	2240491,50	5,72	236°41'56"
1371	478107,47	2240488,99	5,70	333°53'4"

Инв. № подл.	Подп. и дата	Взам. инв. №

Изм.	Кол.уч	Лист	№ док.	Подп.	Дата

Проект межевания территории. Основная часть

1372	478107,71	2240489,06	0,25	16°15'37"
1402	478108,94	2240489,39	1,27	15°1'6"
1394	478125,06	2240518,45		
1395	478126,36	2240520,26	2,23	54°18'46"
1396	478124,55	2240521,57	2,23	144°6'17"
1397	478123,24	2240519,76	2,23	234°6'17"
1394	478125,06	2240518,45	2,24	324°15'16"
1398	478148,36	2240551,04		
1399	478149,67	2240552,85	2,23	54°6'17"
1400	478147,86	2240554,16	2,23	144°6'17"
1401	478146,55	2240552,35	2,23	234°6'17"
1398	478148,36	2240551,04	2,23	324°6'17"
1361	478169,12	2240579,18		
1362	478172,22	2240583,97	5,71	57°5'23"
1363	478172,00	2240585,47	1,52	98°20'38"
1364	478165,72	2240584,55	6,35	188°20'4"
1359	478164,75	2240583,09	1,75	236°24'2"
1360	478164,78	2240582,88	0,21	278°7'48"
1361	478169,12	2240579,18	5,70	319°33'5"

:21:3У1=91 кв.м

Назв. точки	Координаты		Расстояние	Дирекционный угол
	X	Y		
1418	478050,33	2241045,35		
1419	478050,04	2241046,37	1,06	106°2'30"
1416	478045,05	2241044,91	5,20	196°18'31"
1417	478045,33	2241043,94	1,01	285°59'48"
1418	478050,33	2241045,35	5,20	15°45'41"
1434	478054,03	2241033,44		
1435	478049,65	2241036,49	5,34	145°8'55"
1437	478048,78	2241041,80	5,38	99°18'17"
1438	478048,59	2241042,96	1,18	99°18'7"
1439	478046,52	2241042,63	2,10	189°3'28"
1440	478046,75	2241041,23	1,42	279°19'46"
1441	478047,42	2241037,10	4,18	279°12'53"
1442	478046,99	2241036,49	0,75	234°49'9"
1443	478047,62	2241030,82	5,70	276°20'25"
1444	478053,16	2241032,19	5,71	13°53'25"
1434	478054,03	2241033,44	1,52	55°9'43"
1429	478064,41	2241031,33		
1452	478062,36	2241038,56	7,52	105°49'49"
1451	478060,90	2241038,15	1,52	195°41'9"
1427	478057,80	2241033,36	5,71	237°5'23"
1428	478063,07	2241030,95	5,79	335°25'30"
1429	478064,41	2241031,33	1,39	15°49'57"
1445	478077,85	2241021,43		

Изн. № подл.	Подп. и дата	Взам. инв. №

Проект межевания территории. Основная часть						Лист
Изм.	Кол.уч	Лист	№ док.	Подп.	Дата	53

1446	478079,00	2241023,35	2,24	59°4'49"
1447	478077,08	2241024,50	2,24	149°4'49"
1448	478075,93	2241022,58	2,24	239°4'49"
1445	478077,85	2241021,43	2,24	329°4'49"
1453	478095,08	2241007,05		
1406	478097,19	2241013,12	6,43	70°49'55"
1407	478095,21	2241013,81	2,10	160°47'14"
1408	478093,41	2241008,64	5,47	250°48'14"
1454	478093,09	2241007,74	0,96	250°25'37"
1453	478095,08	2241007,05	2,11	340°52'37"

:20:3У1=32 кв.м

Назв. точки	Координаты		Расстояние	Дирекционный угол
	X	Y		
1455	478050,04	2241046,38		
1456	478048,38	2241052,28	6,13	105°42'51"
1457	478043,37	2241050,87	5,20	195°43'7"
1458	478045,04	2241044,91	6,19	285°39'11"
1455	478050,04	2241046,38	5,21	16°23'0"

**5. Каталог координат частей земельных участков, необходимых во временное пользование для строительства объекта АО «Самараинвестнефть»:
«Обустройство Северо-Успенского нефтяного месторождения. ВЛ-10 кВ»**

:12/чзу1=103 кв.м

Назв. точки	Координаты		Расстояние	Дирекционный угол
	X	Y		
1	470860,62	2241517,95		
12	470859,91	2241522,26	4,37	99°21'16"
11	470861,98	2241522,61	2,10	9°35'49"
10	470862,13	2241521,71	0,91	279°27'44"
9	470863,40	2241524,87	3,41	68°6'18"
8	470858,06	2241529,53	7,09	138°53'24"
7	470855,23	2241534,05	5,33	122°3'3"
6	470851,11	2241525,56	9,44	244°6'50"
5	470851,90	2241524,28	1,50	301°40'57"
4	470856,21	2241520,52	5,72	318°53'56"
3	470855,25	2241518,56	2,18	243°54'16"
2	470859,88	2241516,09	5,25	331°55'16"
1	470860,62	2241517,95	2,00	68°18'18"

Взам. инв. №	
Подп. и дата	
Инв. № подл.	

						Проект межевания территории. Основная часть	Лист
Изм.	Кол.уч	Лист	№ док.	Подп.	Дата		54

:234/чзу1=40 кв.м

Назв. точки	Координаты		Расстояние	Дирекционный угол
	X	Y		
13	470864,30	2241508,67		
26	470866,54	2241511,07	3,28	46°58'30"
25	470861,66	2241513,47	5,44	153°48'43"
24	470862,80	2241515,81	2,60	64°1'32"
23	470861,42	2241515,46	1,42	194°13'53"
22	470860,07	2241515,32	1,36	185°55'14"
21	470857,95	2241515,36	2,12	178°55'9"
20	470854,33	2241516,70	3,86	159°41'14"
19	470852,53	2241513,06	4,06	243°41'14"
18	470854,97	2241512,15	2,60	339°32'49"
17	470854,80	2241513,13	0,99	99°50'28"
16	470860,50	2241513,34	5,70	2°6'36"
15	470861,68	2241512,38	1,52	320°52'11"
14	470859,98	2241510,28	2,70	231°0'32"
13	470864,30	2241508,67	4,61	339°33'37"

:287/чзу1=1265 кв.м

Назв. точки	Координаты		Расстояние	Дирекционный угол
	X	Y		
50	470855,77	2241507,45		
53	470854,96	2241512,15	4,77	99°46'42"
52	470852,52	2241513,06	2,60	159°32'49"
51	470850,94	2241509,83	3,60	243°56'2"
50	470855,77	2241507,45	5,38	333°46'5"
54	470863,00	2241516,23		
59	470860,96	2241515,92	2,06	188°38'26"
58	470860,63	2241517,95	2,06	99°14'60"
2	470859,88	2241516,09	2,01	248°2'22"
57	470855,24	2241518,56	5,26	151°58'21"
56	470854,34	2241516,70	2,07	244°10'44"
21	470857,95	2241515,36	3,85	339°38'8"
22	470860,07	2241515,32	2,12	358°55'9"
23	470861,42	2241515,46	1,36	5°55'14"
55	470862,80	2241515,82	1,43	14°37'15"
54	470863,00	2241516,23	0,46	63°59'48"
60	471013,16	2241446,68		
77	471002,87	2241460,64	17,34	126°23'39"
76	470921,87	2241500,48	90,27	153°48'35"
75	470902,08	2241494,05	20,81	197°59'58"
74	470902,66	2241493,33	0,92	308°51'12"
73	470902,38	2241487,64	5,70	267°10'58"
72	470896,77	2241488,67	5,70	169°35'47"

Изн. № подл.	Подп. и дата	Взам. инв. №			

Проект межевания территории. Основная часть						Лист
Изм.	Кол.уч	Лист	№ док.	Подп.	Дата	55

71	470895,83	2241489,86	1,52	128°18'21"
70	470901,07	2241494,04	6,70	38°34'47"
26	470866,54	2241511,07	38,50	153°44'52"
13	470864,30	2241508,67	3,28	226°58'30"
69	470859,97	2241510,28	4,62	159°36'13"
68	470857,12	2241506,78	4,51	230°50'40"
67	470900,84	2241485,24	48,74	333°46'17"
66	470921,00	2241491,78	21,19	17°58'24"
65	470920,86	2241491,91	0,19	137°7'16"
64	470920,11	2241497,57	5,71	97°32'54"
63	470925,81	2241497,57	5,70	0°0'0"
62	470926,95	2241496,57	1,52	318°44'35"
61	470922,35	2241491,32	6,98	228°46'32"
60	471013,16	2241446,68	101,19	333°49'21"
78	470866,11	2241522,51		
9	470863,40	2241524,87	3,59	138°56'57"
80	470862,14	2241521,71	3,40	248°15'40"
79	470863,05	2241516,33	5,46	279°36'2"
78	470866,11	2241522,51	6,90	63°39'28"
81	470867,79	2241507,24		
82	470865,79	2241508,23	2,23	153°39'53"
83	470864,80	2241506,22	2,24	243°46'41"
84	470866,81	2241505,23	2,24	333°46'41"
81	470867,79	2241507,24	2,24	64°0'28"
85	470892,49	2241494,71		
86	470890,48	2241495,70	2,24	153°46'41"
87	470889,50	2241493,69	2,24	244°0'28"
88	470891,50	2241492,71	2,23	333°53'43"
85	470892,49	2241494,71	2,23	63°39'53"
89	470949,89	2241481,20		
90	470950,87	2241483,20	2,23	63°53'43"
91	470948,87	2241484,19	2,23	153°39'53"
92	470947,88	2241482,18	2,24	243°46'41"
89	470949,89	2241481,20	2,24	334°0'28"
93	470983,58	2241464,39		
94	470984,57	2241466,40	2,24	63°46'41"
95	470982,56	2241467,39	2,24	153°46'41"
96	470981,58	2241465,38	2,24	244°0'28"
93	470983,58	2241464,39	2,23	333°39'53"

:285/чзу1 =298 кв.м

Назв. точки	Координаты		Расстояние	Дирекционный угол
	X	Y		
99	471046,02	2241439,42		
102	471018,44	2241452,95	30,72	153°52'7"

Взам. инв. №
Подп. и дата
Инв. № подл.

						Проект межевания территории. Основная часть	Лист
Изм.	Кол.уч	Лист	№ док.	Подп.	Дата		56

101	471002,88	2241460,64	17,36	153°42'2"
60	471013,16	2241446,68	17,34	306°22'3"
100	471038,33	2241434,29	28,05	333°47'28"
99	471046,02	2241439,42	9,24	33°42'26"
103	471017,44	2241450,25		
104	471015,43	2241451,24	2,24	153°46'41"
105	471014,44	2241449,23	2,24	243°46'41"
106	471016,45	2241448,25	2,24	334°0'28"
103	471017,44	2241450,25	2,23	63°39'53"

:4926/чзуп=1251 кв.м

Назв. точки	Координаты		Расстояние	Дирекционный угол
	X	Y		
107	471176,15	2241366,48		
110	471180,08	2241373,49	8,04	60°43'26"
109	471046,03	2241439,42	149,39	153°48'38"
108	471038,34	2241434,28	9,25	213°45'32"
107	471176,15	2241366,48	153,59	333°48'13"
111	471047,80	2241432,82		
112	471048,79	2241434,82	2,23	63°39'53"
113	471046,78	2241435,81	2,24	153°46'41"
114	471045,80	2241433,80	2,24	244°0'28"
111	471047,80	2241432,82	2,23	333°53'43"
115	471076,42	2241418,63		
116	471077,41	2241420,63	2,23	63°39'53"
117	471075,40	2241421,62	2,24	153°46'41"
118	471074,42	2241419,61	2,24	244°0'28"
115	471076,42	2241418,63	2,23	333°53'43"
119	471105,20	2241404,55		
120	471106,19	2241406,56	2,24	63°46'41"
121	471104,19	2241407,54	2,23	153°53'43"
122	471103,20	2241405,54	2,23	243°39'53"
119	471105,20	2241404,55	2,23	333°39'53"
123	471139,09	2241387,88		
124	471140,02	2241389,77	2,11	63°48'60"
125	471134,25	2241392,61	6,43	153°47'37"
126	471133,32	2241390,72	2,11	243°48'60"
123	471139,09	2241387,88	6,43	333°47'37"
127	471159,39	2241376,76		
128	471159,39	2241377,77	1,01	90°0'0"
129	471158,39	2241377,77	1,00	180°0'0"
130	471158,39	2241376,76	1,01	270°0'0"
127	471159,39	2241376,76	1,00	0°0'0"
131	471171,38	2241371,97		
132	471172,37	2241373,98	2,24	63°46'41"

Взам. инв. №	
Подп. и дата	
Инв. № подл.	

Изм.	Кол.уч	Лист	№ док.	Подп.	Дата

Проект межевания территории. Основная часть

133	471170,36	2241374,97	2,24	153°46'41"
134	471169,37	2241372,96	2,24	243°46'41"
131	471171,38	2241371,97	2,24	333°46'41"
135	471194,93	2241357,27		
139	471189,00	2241366,07	10,61	123°58'29"
138	471185,94	2241370,60	5,47	124°2'20"
137	471184,42	2241371,36	1,70	153°26'6"
136	471180,49	2241364,36	8,03	240°41'20"
135	471194,93	2241357,27	16,09	333°50'57"

:6/чзу1=38 кв.м

Назв. точки	Координаты		Расстояние	Дирекционный угол
	X	Y		
140	471184,39	2241371,37		
143	471180,11	2241373,47	4,77	153°51'54"
142	471176,19	2241366,48	8,01	240°42'58"
141	471180,47	2241364,38	4,77	333°51'54"
140	471184,39	2241371,37	8,01	60°42'58"

:1147/чзу1 =823 кв.м

Назв. точки	Координаты		Расстояние	Дирекционный угол
	X	Y		
144	471286,03	2241312,46		
148	471283,61	2241318,82	6,80	110°49'55"
147	471281,86	2241323,42	4,92	110°49'43"
146	471185,94	2241370,61	106,90	153°48'15"
139	471189,00	2241366,07	5,47	303°58'49"
145	471194,94	2241357,26	10,63	303°59'21"
144	471286,03	2241312,46	101,51	333°48'40"
149	471216,24	2241349,95		
150	471217,23	2241351,95	2,23	63°39'53"
151	471215,22	2241352,94	2,24	153°46'41"
152	471214,23	2241350,93	2,24	243°46'41"
149	471216,24	2241349,95	2,24	334°0'28"
153	471261,08	2241327,88		
154	471262,07	2241329,89	2,24	63°46'41"
155	471260,06	2241330,87	2,24	154°0'28"
156	471259,08	2241328,87	2,23	243°53'43"
153	471261,08	2241327,88	2,23	333°39'53"
157	471267,76	2241323,88		
158	471267,76	2241324,87	0,99	90°0'0"
159	471266,76	2241324,87	1,00	180°0'0"
160	471266,76	2241323,88	0,99	270°0'0"
157	471267,76	2241323,88	1,00	0°0'0"

Взам. инв. №	
Подп. и дата	
Инв. № подл.	

Изм.	Кол.уч	Лист	№ док.	Подп.	Дата

Проект межевания территории. Основная часть

:4908/ чзy1=4924 кв.м

Назв. точки	Координаты		Расстояние	Дирекционный угол
	X	Y		
306	471356,40	2241205,77		
305	471356,63	2241220,29	14,52	89°5'33"
304	471351,37	2241218,91	5,44	194°42'2"
161	471350,61	2241218,88	0,76	182°15'38"
185	471351,41	2241269,18	50,31	89°5'20"
184	471295,55	2241316,70	73,34	139°36'44"
183	471281,87	2241323,43	15,25	153°48'17"
182	471283,62	2241318,82	4,93	290°47'14"
181	471286,05	2241312,46	6,81	290°54'38"
180	471289,34	2241310,84	3,67	333°47'4"
179	471289,34	2241316,89	6,05	90°0'0"
178	471290,86	2241316,89	1,52	0°0'0"
177	471295,15	2241313,13	5,70	318°46'1"
176	471291,34	2241309,79	5,07	221°14'21"
175	471336,56	2241271,31	59,38	319°36'14"
289	471334,05	2241271,36	2,51	178°51'32"
288	471331,41	2241271,11	2,65	185°24'35"
287	471329,02	2241269,84	2,71	207°59'7"
286	471337,30	2241262,80	10,87	319°37'39"
285	471337,01	2241244,63	18,17	269°5'8"
291	471338,66	2241245,55	1,89	29°8'35"
290	471341,38	2241247,59	3,40	36°52'12"
163	471343,11	2241251,22	4,02	64°31'6"
162	471342,59	2241218,55	32,67	269°5'17"
303	471340,70	2241218,47	1,89	182°25'26"
302	471336,55	2241219,22	4,22	169°45'21"
301	471336,21	2241195,96	23,26	269°9'45"
300	471347,73	2241199,53	12,06	17°13'5"
306	471356,40	2241205,77	10,68	35°44'36"
186	471322,01	2241290,32		
187	471320,31	2241291,77	2,23	139°32'16"
188	471318,86	2241290,07	2,23	229°32'16"
189	471320,56	2241288,62	2,23	319°32'16"
186	471322,01	2241290,32	2,23	49°32'16"
190	471349,60	2241156,07		
202	471350,09	2241187,08	31,01	89°5'41"
293	471352,86	2241188,16	2,97	21°18'1"
292	471356,11	2241187,36	3,35	346°10'17"
299	471356,16	2241190,48	3,12	89°4'55"
298	471353,21	2241188,44	3,59	214°39'53"
297	471336,02	2241183,11	18,00	197°13'36"
296	471335,91	2241175,68	7,43	269°9'7"

Инд. № подл.	Подп. и дата	Взам. инв. №

Изм.	Кол.уч	Лист	№ док.	Подп.	Дата

Проект межевания территории. Основная часть

295	471339,40	2241177,29	3,84	24°45'53"
196	471341,97	2241179,73	3,54	43°30'49"
195	471341,58	2241154,60	25,13	269°6'39"
194	471344,38	2241155,12	2,85	10°31'15"
193	471344,35	2241157,52	2,40	90°42'58"
192	471346,45	2241157,55	2,10	0°49'6"
191	471346,47	2241155,50	2,05	270°33'32"
190	471349,60	2241156,07	3,18	10°19'15"
168	471348,20	2241262,87		
169	471348,86	2241268,53	5,70	83°20'56"
170	471345,72	2241268,48	3,14	180°54'44"
273	471343,15	2241268,44	2,57	180°53'30"
272	471342,03	2241267,42	1,51	222°19'28"
166	471346,08	2241262,95	6,03	312°10'40"
167	471347,08	2241261,85	1,49	312°16'25"
168	471348,20	2241262,87	1,51	42°19'28"
198	471347,15	2241182,99		
199	471347,19	2241185,22	2,23	88°58'21"
200	471346,91	2241185,23	0,28	177°57'17"
274	471344,95	2241185,26	1,96	179°7'23"
197	471344,91	2241183,02	2,24	268°58'37"
198	471347,15	2241182,99	2,24	359°13'58"
203	471347,80	2241229,99		
204	471347,83	2241232,22	2,23	89°13'45"
205	471345,60	2241232,26	2,23	178°58'21"
206	471345,56	2241230,02	2,24	268°58'37"
203	471347,80	2241229,99	2,24	359°13'58"
207	471417,92	2241100,37		
217	471416,89	2241104,98	4,72	102°35'41"
216	471406,98	2241103,01	10,10	191°14'36"
215	471407,26	2241101,42	1,61	279°59'15"
214	471405,06	2241101,03	2,23	190°3'9"
213	471404,79	2241102,57	1,56	99°56'39"
212	471389,13	2241099,36	15,99	191°35'3"
211	471384,88	2241098,50	4,34	191°26'22"
210	471384,37	2241098,36	0,53	195°21'0"
209	471359,60	2241093,29	25,28	191°34'4"
208	471359,95	2241090,21	3,10	276°28'59"
207	471417,92	2241100,37	58,85	9°56'27"
218	471860,16	2241092,82		
241	471860,21	2241100,83	8,01	89°38'32"
240	471711,20	2241100,21	149,01	180°14'18"
239	471712,01	2241093,02	7,24	276°25'40"
238	471710,50	2241092,85	1,52	186°25'24"
237	471705,82	2241096,10	5,70	145°13'20"
236	471709,66	2241100,32	5,71	47°41'57"

Изн. № подл.	Подп. и дата	Взам. инв. №

Проект межевания территории. Основная часть						Лист
Изм.	Кол.уч	Лист	№ док.	Подп.	Дата	60

235	471709,82	2241100,34	0,16	7°7'30"
234	471692,28	2241123,14	28,77	127°34'16"
233	471516,90	2241125,84	175,40	179°7'5"
232	471495,02	2241122,01	22,21	189°55'44"
231	471496,81	2241114,20	8,01	282°54'32"
230	471515,88	2241117,54	19,36	9°56'3"
229	471515,73	2241117,70	0,22	133°9'9"
228	471515,52	2241123,40	5,70	92°6'36"
227	471521,19	2241122,86	5,70	354°33'35"
226	471522,23	2241121,76	1,51	313°23'38"
225	471518,06	2241117,82	5,74	223°22'32"
224	471686,73	2241115,21	168,69	359°6'49"
223	471686,13	2241122,36	7,18	94°47'48"
222	471687,63	2241122,49	1,51	4°57'12"
221	471692,23	2241119,10	5,71	323°36'41"
220	471688,36	2241115,10	5,57	225°56'47"
219	471706,01	2241092,18	28,93	307°35'56"
218	471860,16	2241092,82	154,15	0°14'16"
242	471547,85	2241120,25		
243	471547,88	2241122,48	2,23	89°13'45"
244	471545,65	2241122,52	2,23	178°58'21"
245	471545,61	2241120,28	2,24	268°58'37"
242	471547,85	2241120,25	2,24	359°13'58"
246	471585,92	2241119,58		
247	471585,96	2241121,81	2,23	88°58'21"
248	471583,72	2241121,85	2,24	178°58'37"
249	471583,69	2241119,61	2,24	269°13'58"
246	471585,92	2241119,58	2,23	359°13'45"
250	471623,93	2241119,07		
251	471623,96	2241121,31	2,24	89°13'58"
252	471621,73	2241121,34	2,23	179°13'45"
253	471621,69	2241119,11	2,23	268°58'21"
250	471623,93	2241119,07	2,24	358°58'37"
254	471661,83	2241118,49		
255	471661,87	2241120,72	2,23	88°58'21"
256	471659,63	2241120,76	2,24	178°58'37"
257	471659,60	2241118,52	2,24	269°13'58"
254	471661,83	2241118,49	2,23	359°13'45"
258	471747,06	2241095,21		
259	471747,10	2241097,45	2,24	88°58'37"
260	471744,86	2241097,48	2,24	179°13'58"
261	471744,83	2241095,25	2,23	269°13'45"
258	471747,06	2241095,21	2,23	358°58'21"
262	471792,16	2241095,33		
263	471792,19	2241097,56	2,23	89°13'45"
264	471789,95	2241097,60	2,24	178°58'37"

Изн. № подл.	Подп. и дата	Взам. инв. №

Изм.	Кол.уч	Лист	№ док.	Подп.	Дата

Проект межевания территории. Основная часть

265	471789,92	2241095,36	2,24	269°13'58"
262	471792,16	2241095,33	2,24	359°13'58"
266	471830,37	2241095,61		
267	471830,36	2241097,71	2,10	90°16'22"
268	471823,93	2241097,68	6,43	180°16'2"
269	471823,94	2241095,58	2,10	270°16'22"
266	471830,37	2241095,61	6,43	0°16'2"

:1081/чзу1=2134 кв.м

Назв. точки	Координаты		Расстояние	Дирекционный угол
	X	Y		
310	471496,80	2241114,20		
330	471495,01	2241122,01	8,01	102°54'32"
329	471375,63	2241101,09	121,20	189°56'22"
328	471375,63	2241099,78	1,31	270°0'0"
327	471373,83	2241099,78	1,80	180°0'0"
326	471373,83	2241100,77	0,99	90°0'0"
325	471360,88	2241098,50	13,15	189°56'32"
324	471349,55	2241153,02	55,68	101°44'23"
323	471349,60	2241156,06	3,04	89°3'28"
322	471346,47	2241155,49	3,18	190°19'15"
321	471346,52	2241151,12	4,37	270°39'20"
320	471344,42	2241151,09	2,10	180°49'6"
319	471344,38	2241155,11	4,02	90°34'12"
318	471341,57	2241154,59	2,86	190°29'3"
317	471341,53	2241152,26	2,33	269°0'59"
316	471353,47	2241094,85	58,64	281°44'56"
315	471359,26	2241096,31	5,97	14°9'9"
209	471359,60	2241093,29	3,04	276°25'24"
314	471384,36	2241098,36	25,27	11°34'20"
211	471384,88	2241098,50	0,54	15°4'7"
212	471389,13	2241099,36	4,34	11°26'22"
213	471404,79	2241102,57	15,99	11°35'3"
313	471404,67	2241103,23	0,67	100°18'17"
312	471406,88	2241103,62	2,24	10°0'29"
216	471406,98	2241103,01	0,62	279°18'36"
217	471416,89	2241104,98	10,10	11°14'36"
311	471417,93	2241100,38	4,72	282°44'23"
310	471496,80	2241114,20	80,07	9°56'20"
331	471348,90	2241141,74		
332	471348,45	2241143,93	2,24	101°36'41"
333	471346,26	2241143,48	2,24	191°36'41"
334	471346,71	2241141,29	2,24	281°36'41"
331	471348,90	2241141,74	2,24	11°36'41"
335	471449,74	2241108,85		

Инд. № подл.	Подп. и дата	Взам. инв. №

Изм.	Кол.уч	Лист	№ док.	Подп.	Дата

Проект межевания территории. Основная часть

336	471449,36	2241111,05	2,23	99°47'59"
337	471447,15	2241110,67	2,24	189°45'23"
338	471447,54	2241108,47	2,23	280°3'9"
335	471449,74	2241108,85	2,23	9°47'59"
339	471487,67	2241115,44		
340	471487,28	2241117,64	2,23	100°3'9"
341	471485,08	2241117,25	2,23	190°3'9"
342	471485,47	2241115,05	2,23	280°3'9"
339	471487,67	2241115,44	2,23	10°3'9"
343	473315,55	2240884,48		
346	473318,07	2240892,07	8,00	71°37'59"
345	473241,89	2240916,46	79,99	162°14'49"
344	473239,36	2240908,85	8,02	251°36'37"
343	473315,55	2240884,48	79,99	342°15'46"
347	473243,62	2240910,50		
348	473244,30	2240912,63	2,24	72°17'40"
349	473242,17	2240913,32	2,24	162°3'2"
350	473241,49	2240911,19	2,24	252°17'40"
347	473243,62	2240910,50	2,24	342°3'2"
351	473286,43	2240896,77		
352	473287,11	2240898,90	2,24	72°17'40"
353	473284,98	2240899,58	2,24	162°17'40"
354	473284,30	2240897,45	2,24	252°17'40"
351	473286,43	2240896,77	2,24	342°17'40"
355	475796,60	2239634,02		
360	475813,61	2239646,91	21,34	37°9'16"
359	475806,34	2239651,44	8,57	148°4'21"
358	475789,33	2239638,54	21,35	217°10'33"
357	475791,72	2239637,05	2,82	328°3'34"
356	475796,24	2239634,24	5,32	328°7'54"
355	475796,60	2239634,02	0,42	328°34'14"

:1097/чзy1=494 кв.м

Назв. точки	Координаты		Расстояние	Дирекционный угол
	X	Y		
363	471923,19	2241093,09		
366	471923,23	2241101,09	8,00	89°42'49"
365	471860,22	2241100,82	63,01	180°14'44"
364	471860,17	2241092,82	8,00	269°38'31"
363	471923,19	2241093,09	63,02	0°14'44"
367	471868,43	2241095,66		
368	471868,46	2241097,90	2,24	89°13'58"
369	471866,22	2241097,93	2,24	179°13'58"
370	471866,19	2241095,70	2,23	269°13'45"
367	471868,43	2241095,66	2,24	358°58'37"
371	471918,32	2241095,93		

Взам. инв. №
Подп. и дата
Инв. № подл.

						Проект межевания территории. Основная часть	Лист
Изм.	Кол.уч	Лист	№ док.	Подп.	Дата		63

372	471918,36	2241098,16	2,23	88°58'21"
373	471916,12	2241098,20	2,24	178°58'37"
374	471916,09	2241095,96	2,24	269°13'58"
371	471918,32	2241095,93	2,23	359°13'45"
363	471923,19	2241093,09		
366	471923,23	2241101,09	8,00	89°42'49"
365	471860,22	2241100,82	63,01	180°14'44"
364	471860,17	2241092,82	8,00	269°38'31"
363	471923,19	2241093,09	63,02	0°14'44"
367	471868,43	2241095,66		
368	471868,46	2241097,90	2,24	89°13'58"
369	471866,22	2241097,93	2,24	179°13'58"
370	471866,19	2241095,70	2,23	269°13'45"
367	471868,43	2241095,66	2,24	358°58'37"
371	471918,32	2241095,93		
372	471918,36	2241098,16	2,23	88°58'21"
373	471916,12	2241098,20	2,24	178°58'37"
374	471916,09	2241095,96	2,24	269°13'58"
371	471918,32	2241095,93	2,23	359°13'45"

:24/чзу1=17202 кв.м

Назв. точки	Координаты		Расстояние	Дирекционный угол
	X	Y		
375	473239,35	2240908,85		
384	473241,88	2240916,46	8,02	71°36'37"
383	472655,28	2241104,15	615,90	162°15'26"
382	471923,24	2241101,09	732,05	180°14'22"
381	471923,20	2241093,09	8,00	269°42'49"
380	472652,38	2241096,13	729,19	0°14'20"
379	472649,51	2241101,56	6,14	117°51'31"
378	472650,85	2241102,26	1,51	27°34'55"
377	472656,40	2241100,95	5,70	346°43'9"
376	472654,51	2241095,99	5,31	249°8'27"
375	473239,35	2240908,85	614,05	342°15'22"
385	471960,10	2241096,31		
386	471959,93	2241098,40	2,10	94°39'1"
387	471953,52	2241097,89	6,43	184°32'57"
388	471953,69	2241095,80	2,10	274°39'1"
385	471960,10	2241096,31	6,43	4°32'57"
389	471986,44	2241096,08		
390	471986,47	2241098,31	2,23	89°13'45"
391	471984,23	2241098,35	2,24	178°58'37"
392	471984,20	2241096,11	2,24	269°13'58"
389	471986,44	2241096,08	2,24	359°13'58"
393	472014,88	2241096,33		

Взам. инв. №	
Подп. и дата	
Инв. № подл.	

Изм.	Кол.уч	Лист	№ док.	Подп.	Дата	Проект межевания территории. Основная часть	Лист
							64

394	472014,92	2241098,57	2,24	88°58'37"
395	472012,68	2241098,60	2,24	179°13'58"
396	472012,65	2241096,37	2,23	269°13'45"
393	472014,88	2241096,33	2,23	358°58'21"
397	472059,76	2241096,52		
398	472059,79	2241098,75	2,23	89°13'45"
399	472057,56	2241098,79	2,23	178°58'21"
400	472057,52	2241096,55	2,24	268°58'37"
397	472059,76	2241096,52	2,24	359°13'58"
401	472105,44	2241096,71		
402	472105,47	2241098,94	2,23	89°13'45"
403	472103,24	2241098,98	2,23	178°58'21"
404	472103,20	2241096,74	2,24	268°58'37"
401	472105,44	2241096,71	2,24	359°13'58"
405	472149,70	2241096,97		
406	472149,71	2241099,20	2,23	89°44'35"
407	472147,47	2241099,21	2,24	179°44'39"
408	472147,46	2241096,98	2,23	269°44'35"
405	472149,70	2241096,97	2,24	359°44'39"
409	472194,76	2241097,08		
410	472194,79	2241099,32	2,24	89°13'58"
411	472192,56	2241099,35	2,23	179°13'45"
412	472192,52	2241097,12	2,23	268°58'21"
409	472194,76	2241097,08	2,24	358°58'37"
413	472240,05	2241097,30		
414	472240,09	2241099,53	2,23	88°58'21"
415	472237,85	2241099,57	2,24	178°58'37"
416	472237,82	2241097,33	2,24	269°13'58"
413	472240,05	2241097,30	2,23	359°13'45"
417	472285,07	2241097,49		
418	472285,10	2241099,73	2,24	89°13'58"
419	472282,87	2241099,76	2,23	179°13'45"
420	472282,83	2241097,52	2,24	268°58'37"
417	472285,07	2241097,49	2,24	359°13'58"
421	472329,84	2241097,63		
422	472329,87	2241099,87	2,24	89°13'58"
423	472327,64	2241099,90	2,23	179°13'45"
424	472327,60	2241097,66	2,24	268°58'37"
421	472329,84	2241097,63	2,24	359°13'58"
425	472374,95	2241097,80		
426	472374,99	2241100,04	2,24	88°58'37"
427	472372,75	2241100,07	2,24	179°13'58"
428	472372,72	2241097,84	2,23	269°13'45"
425	472374,95	2241097,80	2,23	358°58'21"
429	472419,96	2241098,02		
430	472419,99	2241100,26	2,24	89°13'58"

Индв. № подл.	Подп. и дата	Взам. инв. №

Проект межевания территории. Основная часть						Лист
Изм.	Кол.уч	Лист	№ док.	Подп.	Дата	65

431	472417,76	2241100,29	2,23	179°13'45"
432	472417,72	2241098,06	2,23	268°58'21"
429	472419,96	2241098,02	2,24	358°58'37"
433	472464,76	2241098,21		
434	472464,79	2241100,45	2,24	89°13'58"
435	472462,55	2241100,48	2,24	179°13'58"
436	472462,52	2241098,24	2,24	269°13'58"
433	472464,76	2241098,21	2,24	359°13'58"
437	472505,16	2241098,46		
438	472505,19	2241100,70	2,24	89°13'58"
439	472502,95	2241100,73	2,24	179°13'58"
440	472502,92	2241098,50	2,23	269°13'45"
437	472505,16	2241098,46	2,24	358°58'37"
441	472549,92	2241098,64		
442	472549,96	2241100,87	2,23	88°58'21"
443	472547,72	2241100,91	2,24	178°58'37"
444	472547,69	2241098,67	2,24	269°13'58"
441	472549,92	2241098,64	2,23	359°13'45"
445	472594,85	2241098,75		
446	472594,89	2241100,99	2,24	88°58'37"
447	472592,65	2241101,02	2,24	179°13'58"
448	472592,62	2241098,79	2,23	269°13'45"
445	472594,85	2241098,75	2,23	358°58'21"
449	472625,95	2241098,78		
450	472625,98	2241101,02	2,24	89°13'58"
451	472623,75	2241101,05	2,23	179°13'45"
452	472623,71	2241098,82	2,23	268°58'21"
449	472625,95	2241098,78	2,24	358°58'37"
453	472686,55	2241088,76		
454	472687,23	2241090,89	2,24	72°17'40"
455	472685,10	2241091,57	2,24	162°17'40"
456	472684,42	2241089,44	2,24	252°17'40"
453	472686,55	2241088,76	2,24	342°17'40"
457	472729,19	2241075,12		
458	472729,87	2241077,25	2,24	72°17'40"
459	472727,74	2241077,93	2,24	162°17'40"
460	472727,06	2241075,80	2,24	252°17'40"
457	472729,19	2241075,12	2,24	342°17'40"
461	472772,05	2241061,41		
462	472772,73	2241063,54	2,24	72°17'40"
463	472770,60	2241064,22	2,24	162°17'40"
464	472769,92	2241062,09	2,24	252°17'40"
461	472772,05	2241061,41	2,24	342°17'40"
465	472815,11	2241047,58		
466	472815,79	2241049,71	2,24	72°17'40"
467	472813,66	2241050,40	2,24	162°3'2"

Инва. № подл.	Подп. и дата	Взам. инв. №

Изм.	Кол.уч	Лист	№ док.	Подп.	Дата

Проект межевания территории. Основная часть

468	472812,98	2241048,27	2,24	252°17'40"
465	472815,11	2241047,58	2,24	342°3'2"
469	472858,01	2241033,87		
470	472858,69	2241036,00	2,24	72°17'40"
471	472856,56	2241036,68	2,24	162°17'40"
472	472855,88	2241034,55	2,24	252°17'40"
469	472858,01	2241033,87	2,24	342°17'40"
473	472900,69	2241020,30		
474	472901,37	2241022,43	2,24	72°17'40"
475	472899,24	2241023,11	2,24	162°17'40"
476	472898,56	2241020,98	2,24	252°17'40"
473	472900,69	2241020,30	2,24	342°17'40"
477	472943,81	2241006,37		
478	472944,49	2241008,50	2,24	72°17'40"
479	472942,36	2241009,18	2,24	162°17'40"
480	472941,68	2241007,05	2,24	252°17'40"
477	472943,81	2241006,37	2,24	342°17'40"
481	472986,23	2240992,76		
482	472986,92	2240994,89	2,24	72°3'2"
483	472984,79	2240995,57	2,24	162°17'40"
484	472984,11	2240993,44	2,24	252°17'40"
481	472986,23	2240992,76	2,23	342°12'58"
485	473029,16	2240979,09		
486	473029,84	2240981,22	2,24	72°17'40"
487	473027,71	2240981,90	2,24	162°17'40"
488	473027,03	2240979,77	2,24	252°17'40"
485	473029,16	2240979,09	2,24	342°17'40"
489	473072,46	2240965,26		
490	473073,14	2240967,39	2,24	72°17'40"
491	473071,01	2240968,07	2,24	162°17'40"
492	473070,33	2240965,94	2,24	252°17'40"
489	473072,46	2240965,26	2,24	342°17'40"
493	473115,09	2240951,79		
494	473115,77	2240953,92	2,24	72°17'40"
495	473113,64	2240954,60	2,24	162°17'40"
496	473112,96	2240952,47	2,24	252°17'40"
493	473115,09	2240951,79	2,24	342°17'40"
497	473157,78	2240937,98		
498	473158,47	2240940,11	2,24	72°3'2"
499	473156,34	2240940,80	2,24	162°3'2"
500	473155,65	2240938,67	2,24	252°3'2"
497	473157,78	2240937,98	2,24	342°3'2"
501	473200,37	2240924,40		
502	473201,05	2240926,53	2,24	72°17'40"
503	473198,92	2240927,21	2,24	162°17'40"
504	473198,24	2240925,08	2,24	252°17'40"

Индв. № подл.	Подп. и дата	Взам. инв. №

Проект межевания территории. Основная часть						Лист
Изм.	Кол.уч	Лист	№ док.	Подп.	Дата	67

501	473200,37	2240924,40	2,24	342°17'40"
505	474073,36	2240555,93		
530	474074,96	2240557,99	2,61	52°9'49"
529	473751,27	2240764,28	383,84	147°29'25"
528	473380,52	2240896,70	393,69	160°20'42"
527	473359,22	2240879,58	27,33	218°47'27"
526	473359,86	2240879,06	0,82	320°54'22"
525	473360,78	2240873,43	5,70	279°16'50"
524	473355,08	2240873,26	5,70	181°42'30"
523	473353,91	2240874,22	1,51	140°37'50"
522	473358,08	2240879,28	6,56	50°30'28"
521	473318,08	2240892,08	42,00	162°15'19"
520	473315,56	2240884,47	8,02	251°40'41"
519	473360,29	2240870,16	46,96	342°15'34"
518	473381,52	2240887,24	27,25	38°49'3"
517	473380,83	2240887,83	0,91	139°28'2"
516	473380,00	2240893,47	5,70	98°22'18"
515	473385,71	2240893,54	5,71	0°42'9"
514	473386,86	2240892,56	1,51	319°33'48"
513	473382,53	2240887,49	6,67	229°30'4"
512	473746,52	2240757,48	386,51	340°20'39"
511	473748,98	2240762,51	5,60	63°56'18"
510	473750,86	2240761,59	2,09	333°55'29"
509	473748,42	2240756,61	5,55	243°53'49"
508	474067,45	2240553,29	378,31	327°29'25"
507	474070,54	2240559,88	7,28	64°52'43"
506	474071,91	2240559,24	1,51	334°57'37"
505	474073,36	2240555,93	3,61	293°39'24"
531	473328,55	2240883,20		
532	473329,23	2240885,33	2,24	72°17'40"
533	473327,10	2240886,01	2,24	162°17'40"
534	473326,42	2240883,88	2,24	252°17'40"
531	473328,55	2240883,20	2,24	342°17'40"
535	473417,98	2240878,00		
536	473418,66	2240880,13	2,24	72°17'40"
537	473416,54	2240880,81	2,23	162°12'58"
538	473415,85	2240878,68	2,24	252°3'2"
535	473417,98	2240878,00	2,24	342°17'40"
539	473460,37	2240862,77		
540	473461,05	2240864,90	2,24	72°17'40"
541	473458,92	2240865,58	2,24	162°17'40"
542	473458,24	2240863,45	2,24	252°17'40"
539	473460,37	2240862,77	2,24	342°17'40"
543	473502,64	2240847,72		
544	473503,32	2240849,85	2,24	72°17'40"
545	473501,19	2240850,53	2,24	162°17'40"

Индв. № подл.	Подп. и дата	Взам. инв. №

Проект межевания территории. Основная часть						Лист
Изм.	Кол.уч	Лист	№ док.	Подп.	Дата	68

546	473500,51	2240848,40	2,24	252°17'40"
543	473502,64	2240847,72	2,24	342°17'40"
547	473545,48	2240832,34		
548	473546,17	2240834,46	2,23	71°58'17"
549	473544,04	2240835,15	2,24	162°3'2"
550	473543,36	2240833,02	2,24	252°17'40"
547	473545,48	2240832,34	2,23	342°12'58"
551	473587,43	2240817,37		
552	473588,11	2240819,49	2,23	72°12'58"
553	473585,98	2240820,18	2,24	162°3'2"
554	473585,30	2240818,05	2,24	252°17'40"
551	473587,43	2240817,37	2,24	342°17'40"
555	473630,23	2240802,12		
556	473630,91	2240804,25	2,24	72°17'40"
557	473628,78	2240804,93	2,24	162°17'40"
558	473628,10	2240802,80	2,24	252°17'40"
555	473630,23	2240802,12	2,24	342°17'40"
559	473672,14	2240787,23		
560	473672,82	2240789,36	2,24	72°17'40"
561	473670,69	2240790,05	2,24	162°3'2"
562	473670,01	2240787,92	2,24	252°17'40"
559	473672,14	2240787,23	2,24	342°3'2"
563	473714,43	2240772,04		
564	473715,11	2240774,17	2,24	72°17'40"
565	473712,98	2240774,85	2,24	162°17'40"
566	473712,30	2240772,72	2,24	252°17'40"
563	473714,43	2240772,04	2,24	342°17'40"
567	473778,36	2240740,97		
568	473779,56	2240742,86	2,24	57°35'16"
569	473777,68	2240744,06	2,23	147°27'60"
570	473776,47	2240742,17	2,24	237°22'20"
567	473778,36	2240740,97	2,24	327°35'16"
571	473816,45	2240716,66		
572	473817,65	2240718,55	2,24	57°35'16"
573	473815,76	2240719,75	2,24	147°35'16"
574	473814,56	2240717,86	2,24	237°35'16"
571	473816,45	2240716,66	2,24	327°35'16"
575	473854,40	2240692,48		
576	473855,60	2240694,36	2,23	57°27'60"
577	473853,71	2240695,56	2,24	147°35'16"
578	473852,51	2240693,68	2,23	237°27'60"
575	473854,40	2240692,48	2,24	327°35'16"
579	473891,84	2240668,50		
580	473893,04	2240670,38	2,23	57°27'60"
581	473891,16	2240671,58	2,23	147°27'60"
582	473889,96	2240669,70	2,23	237°27'60"

Инд. № подл.	Подп. и дата	Взам. инв. №

Проект межевания территории. Основная часть						Лист
Изм.	Кол.уч	Лист	№ док.	Подп.	Дата	69

579	473891,84	2240668,50	2,23	327°27'60"
583	473929,54	2240644,42		
584	473930,74	2240646,31	2,24	57°35'16"
585	473928,85	2240647,51	2,24	147°35'16"
586	473927,65	2240645,62	2,24	237°35'16"
583	473929,54	2240644,42	2,24	327°35'16"
587	473968,19	2240619,81		
588	473969,39	2240621,70	2,24	57°35'16"
589	473967,50	2240622,90	2,24	147°35'16"
590	473966,30	2240621,01	2,24	237°35'16"
587	473968,19	2240619,81	2,24	327°35'16"
591	474006,43	2240595,58		
592	474007,63	2240597,47	2,24	57°35'16"
593	474005,74	2240598,67	2,24	147°35'16"
594	474004,54	2240596,78	2,24	237°35'16"
591	474006,43	2240595,58	2,24	327°35'16"
595	474044,22	2240571,60		
596	474045,42	2240573,48	2,23	57°27'60"
597	474043,53	2240574,69	2,24	147°22'20"
598	474042,33	2240572,80	2,24	237°35'16"
595	474044,22	2240571,60	2,24	327°35'16"
599	474071,20	2240553,15		
602	474068,73	2240552,43	2,57	196°15'5"
601	474068,49	2240552,54	0,26	155°22'35"
600	474068,49	2240549,66	2,88	270°0'0"
599	474071,20	2240553,15	4,42	52°10'14"

:4925/чзy1=20780 кв.м

Назв. точки	Координаты		Расстояние	Дирекционный угол
	X	Y		
610	474076,49	2240530,93		
617	474076,49	2240557,02	26,09	90°0'0"
616	474074,98	2240557,98	1,79	147°33'12"
615	474073,37	2240555,91	2,62	232°7'30"
614	474074,20	2240554,01	2,07	293°35'52"
613	474071,22	2240553,15	3,10	196°5'52"
612	474068,49	2240549,64	4,45	232°7'30"
611	474068,49	2240533,59	16,05	270°0'0"
610	474076,49	2240530,93	8,43	341°36'29"
1461	475761,56	2239599,93		
1464	475742,77	2239610,75	21,68	150°3'54"
1463	475741,53	2239609,82	1,55	216°52'12"
648	475746,97	2239606,42	6,42	327°59'41"
647	475740,30	2239601,37	8,37	217°7'49"
646	475741,21	2239600,50	1,26	316°17'14"

Инв. № подл. | Подп. и дата | Взам. инв. №

645	475741,76	2239594,82	5,71	275°31'51"
644	475736,06	2239595,03	5,70	177°53'24"
643	475734,96	2239596,07	1,51	136°36'22"
642	475740,04	2239601,46	7,41	46°41'45"
641	475657,96	2239653,77	97,33	147°29'26"
640	475332,24	2239783,44	350,58	158°17'33"
639	475308,17	2239793,03	25,91	158°16'36"
638	475087,57	2239880,85	237,44	158°17'34"
637	475083,67	2239876,29	6,00	229°27'39"
636	475082,08	2239877,66	2,10	139°15'2"
635	475085,53	2239881,69	5,31	49°26'2"
634	474081,24	2240524,98	1192,65	147°21'31"
633	474079,82	2240516,38	8,72	260°37'27"
632	475081,97	2239874,47	1190,11	327°21'33"
631	475303,86	2239786,13	238,83	338°17'29"
630	475307,08	2239791,27	6,07	57°56'4"
629	475327,62	2239781,88	22,58	335°25'56"
628	475327,66	2239781,99	0,12	70°1'1"
627	475329,74	2239781,16	2,24	338°14'46"
626	475329,66	2239780,95	0,22	249°8'44"
625	475331,43	2239780,14	1,95	335°24'36"
624	475330,32	2239775,59	4,68	256°17'25"
623	475653,31	2239646,99	347,65	338°17'23"
622	475655,67	2239651,59	5,17	62°50'25"
621	475657,54	2239650,64	2,10	333°4'6"
620	475655,18	2239646,04	5,17	242°50'25"
619	475740,65	2239591,58	101,35	327°29'44"
618	475754,23	2239601,88	17,04	37°10'45"
1462	475759,67	2239598,48	6,42	327°59'41"
1461	475761,56	2239599,93	2,38	37°29'43"
649	474099,38	2240510,07		
650	474097,49	2240511,28	2,24	147°22'20"
651	474096,29	2240509,39	2,24	237°35'16"
652	474098,18	2240508,19	2,24	327°35'16"
649	474099,38	2240510,07	2,23	57°27'60"
653	474137,68	2240485,33		
654	474135,80	2240486,54	2,24	147°14'2"
655	474134,60	2240484,65	2,24	237°35'16"
656	474136,48	2240483,45	2,23	327°27'60"
653	474137,68	2240485,33	2,23	57°27'60"
657	474175,28	2240461,31		
658	474173,39	2240462,51	2,24	147°35'16"
659	474172,19	2240460,63	2,23	237°27'60"
660	474174,07	2240459,42	2,24	327°14'2"
657	474175,28	2240461,31	2,24	57°22'20"
661	474213,17	2240437,04		

Индв. № подл.	Подп. и дата	Взам. инв. №

Изм.	Кол.уч	Лист	№ док.	Подп.	Дата

Проект межевания территории. Основная часть

662	474211,28	2240438,24	2,24	147°35'16"
663	474210,08	2240436,35	2,24	237°35'16"
664	474211,97	2240435,15	2,24	327°35'16"
661	474213,17	2240437,04	2,24	57°35'16"
665	474251,06	2240412,77		
666	474249,18	2240413,97	2,23	147°27'60"
667	474247,97	2240412,08	2,24	237°22'20"
668	474249,86	2240410,88	2,24	327°35'16"
665	474251,06	2240412,77	2,24	57°35'16"
669	474288,95	2240388,50		
670	474287,07	2240389,70	2,23	147°27'60"
671	474285,87	2240387,81	2,24	237°35'16"
672	474287,75	2240386,61	2,23	327°27'60"
669	474288,95	2240388,50	2,24	57°35'16"
673	474326,85	2240364,22		
674	474324,96	2240365,43	2,24	147°22'20"
675	474323,76	2240363,54	2,24	237°35'16"
676	474325,65	2240362,34	2,24	327°35'16"
673	474326,85	2240364,22	2,23	57°27'60"
677	474364,74	2240339,95		
678	474362,86	2240341,15	2,23	147°27'60"
679	474361,65	2240339,27	2,24	237°14'2"
680	474363,54	2240338,07	2,24	327°35'16"
677	474364,74	2240339,95	2,23	57°27'60"
681	474402,78	2240315,76		
682	474400,89	2240316,96	2,24	147°35'16"
683	474399,69	2240315,07	2,24	237°35'16"
684	474401,58	2240313,87	2,24	327°35'16"
681	474402,78	2240315,76	2,24	57°35'16"
685	474440,53	2240291,41		
686	474438,64	2240292,61	2,24	147°35'16"
687	474437,44	2240290,73	2,23	237°27'60"
688	474439,33	2240289,52	2,24	327°22'20"
685	474440,53	2240291,41	2,24	57°35'16"
689	474478,42	2240267,14		
690	474476,53	2240268,34	2,24	147°35'16"
691	474475,33	2240266,45	2,24	237°35'16"
692	474477,22	2240265,25	2,24	327°35'16"
689	474478,42	2240267,14	2,24	57°35'16"
693	474516,43	2240242,80		
694	474514,55	2240244,00	2,23	147°27'60"
695	474513,35	2240242,12	2,23	237°27'60"
696	474515,23	2240240,91	2,24	327°14'2"
693	474516,43	2240242,80	2,24	57°35'16"
697	474554,58	2240218,35		
698	474552,70	2240219,55	2,23	147°27'60"

Изн. № подл.	Подп. и дата	Взам. инв. №

Изм.	Кол.уч	Лист	№ док.	Подп.	Дата

Проект межевания территории. Основная часть

699	474551,50	2240217,66	2,24	237°35'16"
700	474553,38	2240216,46	2,23	327°27'60"
697	474554,58	2240218,35	2,24	57°35'16"
701	474592,30	2240194,23		
702	474590,41	2240195,43	2,24	147°35'16"
703	474589,21	2240193,55	2,23	237°27'60"
704	474591,10	2240192,35	2,24	327°35'16"
701	474592,30	2240194,23	2,23	57°27'60"
705	474629,99	2240170,05		
706	474628,11	2240171,25	2,23	147°27'60"
707	474626,91	2240169,37	2,23	237°27'60"
708	474628,79	2240168,17	2,23	327°27'60"
705	474629,99	2240170,05	2,23	57°27'60"
709	474667,89	2240145,78		
710	474666,00	2240146,98	2,24	147°35'16"
711	474664,80	2240145,10	2,23	237°27'60"
712	474666,69	2240143,89	2,24	327°22'20"
709	474667,89	2240145,78	2,24	57°35'16"
713	474705,68	2240121,45		
714	474703,80	2240122,65	2,23	147°27'60"
715	474702,59	2240120,76	2,24	237°22'20"
716	474704,48	2240119,56	2,24	327°35'16"
713	474705,68	2240121,45	2,24	57°35'16"
717	474743,78	2240097,12		
718	474741,90	2240098,32	2,23	147°27'60"
719	474740,69	2240096,43	2,24	237°22'20"
720	474742,58	2240095,23	2,24	327°35'16"
717	474743,78	2240097,12	2,24	57°35'16"
721	474781,57	2240072,96		
722	474779,68	2240074,17	2,24	147°22'20"
723	474778,48	2240072,28	2,24	237°35'16"
724	474780,36	2240071,08	2,23	327°27'60"
721	474781,57	2240072,96	2,24	57°14'2"
725	474819,46	2240048,69		
726	474817,57	2240049,89	2,24	147°35'16"
727	474816,37	2240048,01	2,23	237°27'60"
728	474818,26	2240046,81	2,24	327°35'16"
725	474819,46	2240048,69	2,23	57°27'60"
729	474857,35	2240024,42		
730	474855,47	2240025,62	2,23	147°27'60"
731	474854,27	2240023,74	2,23	237°27'60"
732	474856,15	2240022,54	2,23	327°27'60"
729	474857,35	2240024,42	2,23	57°27'60"
733	474883,14	2240007,75		
734	474877,73	2240011,22	6,43	147°19'25"
735	474876,59	2240009,45	2,11	237°12'57"

Изн. № подл.	Подп. и дата	Взам. инв. №

Проект межевания территории. Основная часть						Лист
						73
Изм.	Кол.уч	Лист	№ док.	Подп.	Дата	

736	474882,01	2240005,98	6,44	327°22'18"
733	474883,14	2240007,75	2,10	57°26'42"
737	474908,30	2239991,79		
738	474906,41	2239992,99	2,24	147°35'16"
739	474905,21	2239991,11	2,23	237°27'60"
740	474907,10	2239989,90	2,24	327°22'20"
737	474908,30	2239991,79	2,24	57°35'16"
741	474946,19	2239967,52		
742	474944,31	2239968,72	2,23	147°27'60"
743	474943,10	2239966,83	2,24	237°22'20"
744	474944,99	2239965,63	2,24	327°35'16"
741	474946,19	2239967,52	2,24	57°35'16"
745	474984,08	2239943,25		
746	474982,20	2239944,45	2,23	147°27'60"
747	474981,00	2239942,56	2,24	237°35'16"
748	474982,88	2239941,36	2,23	327°27'60"
745	474984,08	2239943,25	2,24	57°35'16"
749	475021,98	2239918,97		
750	475020,09	2239920,18	2,24	147°22'20"
751	475018,89	2239918,29	2,24	237°35'16"
752	475020,78	2239917,09	2,24	327°35'16"
749	475021,98	2239918,97	2,23	57°27'60"
753	475059,72	2239894,83		
754	475057,84	2239896,03	2,23	147°27'60"
755	475056,64	2239894,15	2,23	237°27'60"
756	475058,52	2239892,95	2,23	327°27'60"
753	475059,72	2239894,83	2,23	57°27'60"
757	475120,93	2239864,31		
758	475118,85	2239865,14	2,24	158°14'46"
759	475118,02	2239863,06	2,24	248°14'46"
760	475120,10	2239862,24	2,24	338°29'3"
757	475120,93	2239864,31	2,23	68°9'3"
761	475162,56	2239847,56		
762	475160,48	2239848,39	2,24	158°14'46"
763	475159,65	2239846,31	2,24	248°14'46"
764	475161,73	2239845,48	2,24	338°14'46"
761	475162,56	2239847,56	2,24	68°14'46"
765	475204,35	2239830,98		
766	475202,27	2239831,81	2,24	158°14'46"
767	475201,44	2239829,73	2,24	248°14'46"
768	475203,52	2239828,90	2,24	338°14'46"
765	475204,35	2239830,98	2,24	68°14'46"
769	475246,11	2239814,35		
770	475244,04	2239815,18	2,23	158°9'3"
771	475243,21	2239813,10	2,24	248°14'46"
772	475245,29	2239812,28	2,24	338°29'3"

Инд. № подл.	Подп. и дата	Взам. инв. №

						Проект межевания территории. Основная часть	Лист
Изм.	Кол.уч	Лист	№ док.	Подп.	Дата		74

769	475246,11	2239814,35	2,23	68°23'23"
773	475287,93	2239797,91		
774	475285,86	2239798,74	2,23	158°9'3"
775	475285,03	2239796,66	2,24	248°14'46"
776	475287,11	2239795,83	2,24	338°14'46"
773	475287,93	2239797,91	2,24	68°29'3"
777	475370,11	2239764,99		
778	475368,03	2239765,82	2,24	158°14'46"
779	475367,20	2239763,74	2,24	248°14'46"
780	475369,28	2239762,91	2,24	338°14'46"
777	475370,11	2239764,99	2,24	68°14'46"
781	475410,40	2239749,02		
782	475408,32	2239749,85	2,24	158°14'46"
783	475407,50	2239747,77	2,24	248°29'3"
784	475409,57	2239746,94	2,23	338°9'3"
781	475410,40	2239749,02	2,24	68°14'46"
785	475454,72	2239731,49		
786	475452,64	2239732,32	2,24	158°14'46"
787	475451,82	2239730,24	2,24	248°29'3"
788	475453,89	2239729,41	2,23	338°9'3"
785	475454,72	2239731,49	2,24	68°14'46"
789	475495,39	2239715,13		
790	475493,31	2239715,96	2,24	158°14'46"
791	475492,48	2239713,88	2,24	248°14'46"
792	475494,56	2239713,06	2,24	338°29'3"
789	475495,39	2239715,13	2,23	68°9'3"
793	475535,86	2239698,94		
794	475533,78	2239699,77	2,24	158°14'46"
795	475532,95	2239697,69	2,24	248°14'46"
796	475535,03	2239696,86	2,24	338°14'46"
793	475535,86	2239698,94	2,24	68°14'46"
797	475580,40	2239681,14		
798	475578,32	2239681,97	2,24	158°14'46"
799	475577,49	2239679,89	2,24	248°14'46"
800	475579,57	2239679,07	2,24	338°29'3"
797	475580,40	2239681,14	2,23	68°9'3"
801	475621,44	2239665,07		
802	475619,36	2239665,90	2,24	158°14'46"
803	475618,53	2239663,82	2,24	248°14'46"
804	475620,61	2239663,00	2,24	338°29'3"
801	475621,44	2239665,07	2,23	68°9'3"
805	475682,65	2239634,32		
806	475680,76	2239635,52	2,24	147°35'16"
807	475679,56	2239633,64	2,23	237°27'60"
808	475681,45	2239632,43	2,24	327°22'20"
805	475682,65	2239634,32	2,24	57°35'16"

Индв. № подл.	Подп. и дата	Взам. инв. №

Изм.	Кол.уч	Лист	№ док.	Подп.	Дата

Проект межевания территории. Основная часть

809	475716,70	2239612,69		
810	475714,82	2239613,89	2,23	147°27'60"
811	475713,61	2239612,00	2,24	237°22'20"
812	475715,50	2239610,80	2,24	327°35'16"
809	475716,70	2239612,69	2,24	57°35'16"
813	475796,57	2239633,99		
819	475789,31	2239638,52	8,56	148°2'14"
818	475770,44	2239624,21	23,68	217°10'29"
817	475769,47	2239622,60	1,88	238°55'54"
816	475768,83	2239622,99	0,75	148°38'34"
815	475767,44	2239621,92	1,75	217°35'19"
814	475774,79	2239617,48	8,59	328°51'53"
813	475796,57	2239633,99	27,33	37°9'48"
820	475772,44	2239622,00		
821	475772,44	2239623,00	1,00	90°0'0"
822	475771,44	2239623,00	1,00	180°0'0"
823	475771,44	2239622,00	1,00	270°0'0"
820	475772,44	2239622,00	1,00	0°0'0"
824	475784,76	2239630,82		
825	475784,76	2239631,82	1,00	90°0'0"
826	475783,76	2239631,82	1,00	180°0'0"
827	475783,76	2239630,82	1,00	270°0'0"
824	475784,76	2239630,82	1,00	0°0'0"
828	475792,05	2239634,12		
829	475790,70	2239635,90	2,23	127°10'40"
830	475788,92	2239634,55	2,23	217°10'40"
831	475790,27	2239632,77	2,23	307°10'40"
828	475792,05	2239634,12	2,23	37°10'40"
832	475879,77	2239697,07		
836	475866,53	2239697,07	13,24	180°0'0"
835	475852,47	2239686,40	17,65	217°11'40"
834	475806,37	2239651,45	57,85	217°10'1"
360	475813,61	2239646,91	8,55	327°54'34"
833	475862,67	2239684,10	61,56	37°9'50"
832	475879,77	2239697,07	21,46	37°10'46"
837	475821,20	2239656,00		
838	475819,85	2239657,79	2,24	127°1'24"
839	475818,07	2239656,43	2,24	217°22'53"
840	475819,42	2239654,65	2,23	307°10'40"
837	475821,20	2239656,00	2,23	37°10'40"
841	475828,87	2239661,19		
842	475828,87	2239662,19	1,00	90°0'0"
843	475827,87	2239662,19	1,00	180°0'0"
844	475827,87	2239661,19	1,00	270°0'0"
841	475828,87	2239661,19	1,00	0°0'0"
845	475845,00	2239674,19		

Индв. № подл.	Подп. и дата	Взам. инв. №

Изм.	Кол.уч	Лист	№ док.	Подп.	Дата

Проект межевания территории. Основная часть

846	475843,65	2239675,97	2,23	127°10'40"
847	475841,87	2239674,62	2,23	217°10'40"
848	475843,22	2239672,84	2,23	307°10'40"
845	475845,00	2239674,19	2,23	37°10'40"
849	475869,50	2239692,92		
850	475868,15	2239694,70	2,23	127°10'40"
851	475866,37	2239693,35	2,23	217°10'40"
852	475867,72	2239691,57	2,23	307°10'40"
849	475869,50	2239692,92	2,23	37°10'40"
853	476418,23	2239625,94		
881	476417,48	2239626,07	0,76	170°9'59"
880	476410,29	2239633,08	10,04	135°43'34"
879	476396,67	2239646,34	19,01	135°46'2"
878	476014,97	2239703,20	385,91	171°31'38"
877	475898,02	2239716,69	117,73	173°25'12"
876	475897,90	2239709,17	7,52	269°5'9"
875	475896,39	2239709,20	1,51	178°51'43"
874	475892,16	2239713,02	5,70	137°54'56"
873	475896,51	2239716,71	5,70	40°18'26"
872	475897,72	2239716,69	1,21	359°3'11"
871	475893,11	2239717,22	4,64	173°26'30"
870	475874,45	2239703,07	23,42	217°10'24"
869	475887,69	2239703,07	13,24	0°0'0"
868	475895,39	2239708,91	9,66	37°10'41"
867	476013,53	2239695,31	118,92	353°25'59"
866	476013,54	2239700,41	5,10	89°53'16"
865	476013,54	2239700,43	0,02	90°0'0"
864	476015,64	2239700,43	2,10	0°0'0"
863	476015,63	2239695,01	5,42	269°53'39"
862	476391,40	2239639,04	379,92	351°31'42"
861	476390,72	2239645,85	6,84	95°42'8"
860	476392,22	2239646,00	1,51	5°42'38"
859	476396,87	2239642,69	5,71	324°33'20"
858	476393,10	2239638,65	5,53	226°58'48"
857	476398,46	2239633,43	7,48	315°45'29"
856	476404,76	2239627,30	8,79	315°47'1"
855	476417,17	2239625,43	12,55	351°25'51"
854	476417,63	2239625,90	0,66	45°36'58"
853	476418,23	2239625,94	0,60	3°48'51"
882	475933,21	2239707,39		
883	475933,47	2239709,61	2,24	83°19'12"
884	475931,25	2239709,87	2,24	173°19'12"
885	475930,99	2239707,64	2,25	263°20'59"
882	475933,21	2239707,39	2,23	353°34'29"
886	475977,92	2239702,22		
887	475978,17	2239704,44	2,23	83°34'29"

Изн. № подл.	Подп. и дата	Взам. инв. №

Проект межевания территории. Основная часть						Лист
Изм.	Кол.уч	Лист	№ док.	Подп.	Дата	77

888	475975,95	2239704,69	2,23	173°34'29"
889	475975,70	2239702,47	2,23	263°34'29"
886	475977,92	2239702,22	2,23	353°34'29"
890	476049,76	2239692,61		
891	476050,02	2239694,83	2,24	83°19'12"
892	476047,80	2239695,09	2,24	173°19'12"
893	476047,54	2239692,87	2,24	263°19'12"
890	476049,76	2239692,61	2,24	353°19'12"
894	476094,21	2239686,02		
895	476094,47	2239688,24	2,24	83°19'12"
896	476092,25	2239688,50	2,24	173°19'12"
897	476091,99	2239686,28	2,24	263°19'12"
894	476094,21	2239686,02	2,24	353°19'12"
898	476138,87	2239679,45		
899	476139,13	2239681,68	2,25	83°20'59"
900	476136,90	2239681,93	2,24	173°36'12"
901	476136,65	2239679,71	2,23	263°34'29"
898	476138,87	2239679,45	2,24	353°19'12"
902	476183,53	2239672,78		
903	476183,79	2239675,00	2,24	83°19'12"
904	476181,57	2239675,26	2,24	173°19'12"
905	476181,31	2239673,03	2,25	263°20'59"
902	476183,53	2239672,78	2,23	353°34'29"
906	476227,92	2239666,27		
907	476228,17	2239668,49	2,23	83°34'29"
908	476225,95	2239668,74	2,23	173°34'29"
909	476225,70	2239666,52	2,23	263°34'29"
906	476227,92	2239666,27	2,23	353°34'29"
910	476272,45	2239659,57		
911	476272,70	2239661,79	2,23	83°34'29"
912	476270,48	2239662,05	2,24	173°19'12"
913	476270,23	2239659,82	2,24	263°36'12"
910	476272,45	2239659,57	2,23	353°34'29"
914	476317,19	2239652,83		
915	476317,45	2239655,05	2,24	83°19'12"
916	476315,22	2239655,31	2,25	173°20'59"
917	476314,97	2239653,09	2,23	263°34'29"
914	476317,19	2239652,83	2,24	353°19'12"
918	476361,90	2239646,22		
919	476362,16	2239648,44	2,24	83°19'12"
920	476359,93	2239648,70	2,25	173°20'59"
921	476359,68	2239646,48	2,23	263°34'29"
918	476361,90	2239646,22	2,24	353°19'12"
922	476593,64	2239591,84		
943	476587,19	2239592,46	6,48	174°30'34"
942	476580,96	2239593,05	6,26	174°35'24"

Инд. № подл.	Подп. и дата	Взам. инв. №

Изм.	Кол.уч	Лист	№ док.	Подп.	Дата

Проект межевания территории. Основная часть

941	476577,70	2239592,42	3,32	190°56'16"
940	476577,65	2239593,37	0,95	93°0'46"
939	476573,78	2239593,74	3,89	174°32'19"
938	476543,15	2239599,67	31,20	169°2'35"
937	476543,06	2239599,15	0,53	260°10'51"
936	476540,86	2239599,53	2,23	170°12'11"
935	476540,96	2239600,10	0,58	80°2'58"
934	476508,02	2239606,49	33,55	169°1'18"
933	476498,58	2239607,84	9,54	171°51'41"
932	476498,39	2239606,74	1,12	260°12'11"
931	476496,18	2239607,12	2,24	170°14'37"
930	476496,36	2239608,16	1,06	80°10'51"
929	476419,62	2239619,19	77,53	171°49'15"
928	476419,67	2239618,51	0,68	274°12'19"
927	476418,16	2239618,40	1,51	184°9'59"
926	476416,54	2239619,63	2,03	142°47'31"
925	476411,96	2239620,30	4,63	171°40'38"
924	476413,68	2239618,62	2,40	315°40'27"
923	476579,06	2239590,14	167,81	350°13'44"
922	476593,64	2239591,84	14,68	6°39'2"
944	476449,81	2239620,51		
948	476442,17	2239621,82	7,75	170°16'13"
947	476419,16	2239625,78	23,35	170°14'6"
946	476419,20	2239625,12	0,66	273°28'6"
945	476441,52	2239621,76	22,57	351°26'21"
944	476449,81	2239620,51	8,38	351°25'31"
610	474076,49	2240530,93		
617	474076,49	2240557,02	26,09	90°0'0"
616	474074,98	2240557,98	1,79	147°33'12"
615	474073,37	2240555,91	2,62	232°7'30"
614	474074,20	2240554,01	2,07	293°35'52"
613	474071,22	2240553,15	3,10	196°5'52"
612	474068,49	2240549,64	4,45	232°7'30"
611	474068,49	2240533,59	16,05	270°0'0"
610	474076,49	2240530,93	8,43	341°36'29"
1461	475761,56	2239599,93		
1464	475742,77	2239610,75	21,68	150°3'54"
1463	475741,53	2239609,82	1,55	216°52'12"
648	475746,97	2239606,42	6,42	327°59'41"
647	475740,30	2239601,37	8,37	217°7'49"
646	475741,21	2239600,50	1,26	316°17'14"
645	475741,76	2239594,82	5,71	275°31'51"
644	475736,06	2239595,03	5,70	177°53'24"
643	475734,96	2239596,07	1,51	136°36'22"
642	475740,04	2239601,46	7,41	46°41'45"
641	475657,96	2239653,77	97,33	147°29'26"

Инд. № подл.	Подп. и дата	Взам. инв. №

Изм.	Кол.уч	Лист	№ док.	Подп.	Дата

Проект межевания территории. Основная часть

640	475332,24	2239783,44	350,58	158°17'33"
639	475308,17	2239793,03	25,91	158°16'36"
638	475087,57	2239880,85	237,44	158°17'34"
637	475083,67	2239876,29	6,00	229°27'39"
636	475082,08	2239877,66	2,10	139°15'2"
635	475085,53	2239881,69	5,31	49°26'2"
634	474081,24	2240524,98	1192,65	147°21'31"
633	474079,82	2240516,38	8,72	260°37'27"
632	475081,97	2239874,47	1190,11	327°21'33"
631	475303,86	2239786,13	238,83	338°17'29"
630	475307,08	2239791,27	6,07	57°56'4"
629	475327,62	2239781,88	22,58	335°25'56"
628	475327,66	2239781,99	0,12	70°1'1"
627	475329,74	2239781,16	2,24	338°14'46"
626	475329,66	2239780,95	0,22	249°8'44"
625	475331,43	2239780,14	1,95	335°24'36"
624	475330,32	2239775,59	4,68	256°17'25"
623	475653,31	2239646,99	347,65	338°17'23"
622	475655,67	2239651,59	5,17	62°50'25"
621	475657,54	2239650,64	2,10	333°4'6"
620	475655,18	2239646,04	5,17	242°50'25"
619	475740,65	2239591,58	101,35	327°29'44"
618	475754,23	2239601,88	17,04	37°10'45"
1462	475759,67	2239598,48	6,42	327°59'41"
1461	475761,56	2239599,93	2,38	37°29'43"
649	474099,38	2240510,07		
650	474097,49	2240511,28	2,24	147°22'20"
651	474096,29	2240509,39	2,24	237°35'16"
652	474098,18	2240508,19	2,24	327°35'16"
649	474099,38	2240510,07	2,23	57°27'60"
653	474137,68	2240485,33		
654	474135,80	2240486,54	2,24	147°14'2"
655	474134,60	2240484,65	2,24	237°35'16"
656	474136,48	2240483,45	2,23	327°27'60"
653	474137,68	2240485,33	2,23	57°27'60"
657	474175,28	2240461,31		
658	474173,39	2240462,51	2,24	147°35'16"
659	474172,19	2240460,63	2,23	237°27'60"
660	474174,07	2240459,42	2,24	327°14'2"
657	474175,28	2240461,31	2,24	57°22'20"
661	474213,17	2240437,04		
662	474211,28	2240438,24	2,24	147°35'16"
663	474210,08	2240436,35	2,24	237°35'16"
664	474211,97	2240435,15	2,24	327°35'16"
661	474213,17	2240437,04	2,24	57°35'16"
665	474251,06	2240412,77		

Изн. № подл.	Подп. и дата	Взам. инв. №

Проект межевания территории. Основная часть						Лист
Изм.	Кол.уч	Лист	№ док.	Подп.	Дата	80

666	474249,18	2240413,97	2,23	147°27'60"
667	474247,97	2240412,08	2,24	237°22'20"
668	474249,86	2240410,88	2,24	327°35'16"
665	474251,06	2240412,77	2,24	57°35'16"
669	474288,95	2240388,50		
670	474287,07	2240389,70	2,23	147°27'60"
671	474285,87	2240387,81	2,24	237°35'16"
672	474287,75	2240386,61	2,23	327°27'60"
669	474288,95	2240388,50	2,24	57°35'16"
673	474326,85	2240364,22		
674	474324,96	2240365,43	2,24	147°22'20"
675	474323,76	2240363,54	2,24	237°35'16"
676	474325,65	2240362,34	2,24	327°35'16"
673	474326,85	2240364,22	2,23	57°27'60"
677	474364,74	2240339,95		
678	474362,86	2240341,15	2,23	147°27'60"
679	474361,65	2240339,27	2,24	237°14'2"
680	474363,54	2240338,07	2,24	327°35'16"
677	474364,74	2240339,95	2,23	57°27'60"
681	474402,78	2240315,76		
682	474400,89	2240316,96	2,24	147°35'16"
683	474399,69	2240315,07	2,24	237°35'16"
684	474401,58	2240313,87	2,24	327°35'16"
681	474402,78	2240315,76	2,24	57°35'16"
685	474440,53	2240291,41		
686	474438,64	2240292,61	2,24	147°35'16"
687	474437,44	2240290,73	2,23	237°27'60"
688	474439,33	2240289,52	2,24	327°22'20"
685	474440,53	2240291,41	2,24	57°35'16"
689	474478,42	2240267,14		
690	474476,53	2240268,34	2,24	147°35'16"
691	474475,33	2240266,45	2,24	237°35'16"
692	474477,22	2240265,25	2,24	327°35'16"
689	474478,42	2240267,14	2,24	57°35'16"
693	474516,43	2240242,80		
694	474514,55	2240244,00	2,23	147°27'60"
695	474513,35	2240242,12	2,23	237°27'60"
696	474515,23	2240240,91	2,24	327°14'2"
693	474516,43	2240242,80	2,24	57°35'16"
697	474554,58	2240218,35		
698	474552,70	2240219,55	2,23	147°27'60"
699	474551,50	2240217,66	2,24	237°35'16"
700	474553,38	2240216,46	2,23	327°27'60"
697	474554,58	2240218,35	2,24	57°35'16"
701	474592,30	2240194,23		
702	474590,41	2240195,43	2,24	147°35'16"

Изн. № подл.	Подп. и дата	Взам. инв. №

Проект межевания территории. Основная часть						Лист
Изм.	Кол.уч	Лист	№ док.	Подп.	Дата	81

703	474589,21	2240193,55	2,23	237°27'60"
704	474591,10	2240192,35	2,24	327°35'16"
701	474592,30	2240194,23	2,23	57°27'60"
705	474629,99	2240170,05		
706	474628,11	2240171,25	2,23	147°27'60"
707	474626,91	2240169,37	2,23	237°27'60"
708	474628,79	2240168,17	2,23	327°27'60"
705	474629,99	2240170,05	2,23	57°27'60"
709	474667,89	2240145,78		
710	474666,00	2240146,98	2,24	147°35'16"
711	474664,80	2240145,10	2,23	237°27'60"
712	474666,69	2240143,89	2,24	327°22'20"
709	474667,89	2240145,78	2,24	57°35'16"
713	474705,68	2240121,45		
714	474703,80	2240122,65	2,23	147°27'60"
715	474702,59	2240120,76	2,24	237°22'20"
716	474704,48	2240119,56	2,24	327°35'16"
713	474705,68	2240121,45	2,24	57°35'16"
717	474743,78	2240097,12		
718	474741,90	2240098,32	2,23	147°27'60"
719	474740,69	2240096,43	2,24	237°22'20"
720	474742,58	2240095,23	2,24	327°35'16"
717	474743,78	2240097,12	2,24	57°35'16"
721	474781,57	2240072,96		
722	474779,68	2240074,17	2,24	147°22'20"
723	474778,48	2240072,28	2,24	237°35'16"
724	474780,36	2240071,08	2,23	327°27'60"
721	474781,57	2240072,96	2,24	57°14'2"
725	474819,46	2240048,69		
726	474817,57	2240049,89	2,24	147°35'16"
727	474816,37	2240048,01	2,23	237°27'60"
728	474818,26	2240046,81	2,24	327°35'16"
725	474819,46	2240048,69	2,23	57°27'60"
729	474857,35	2240024,42		
730	474855,47	2240025,62	2,23	147°27'60"
731	474854,27	2240023,74	2,23	237°27'60"
732	474856,15	2240022,54	2,23	327°27'60"
729	474857,35	2240024,42	2,23	57°27'60"
733	474883,14	2240007,75		
734	474877,73	2240011,22	6,43	147°19'25"
735	474876,59	2240009,45	2,11	237°12'57"
736	474882,01	2240005,98	6,44	327°22'18"
733	474883,14	2240007,75	2,10	57°26'42"
737	474908,30	2239991,79		
738	474906,41	2239992,99	2,24	147°35'16"
739	474905,21	2239991,11	2,23	237°27'60"

Инд. № подл.	Подп. и дата	Взам. инв. №

Проект межевания территории. Основная часть						Лист
Изм.	Кол.уч	Лист	№ док.	Подп.	Дата	82

740	474907,10	2239989,90	2,24	327°22'20"
737	474908,30	2239991,79	2,24	57°35'16"
741	474946,19	2239967,52		
742	474944,31	2239968,72	2,23	147°27'60"
743	474943,10	2239966,83	2,24	237°22'20"
744	474944,99	2239965,63	2,24	327°35'16"
741	474946,19	2239967,52	2,24	57°35'16"
745	474984,08	2239943,25		
746	474982,20	2239944,45	2,23	147°27'60"
747	474981,00	2239942,56	2,24	237°35'16"
748	474982,88	2239941,36	2,23	327°27'60"
745	474984,08	2239943,25	2,24	57°35'16"
749	475021,98	2239918,97		
750	475020,09	2239920,18	2,24	147°22'20"
751	475018,89	2239918,29	2,24	237°35'16"
752	475020,78	2239917,09	2,24	327°35'16"
749	475021,98	2239918,97	2,23	57°27'60"
753	475059,72	2239894,83		
754	475057,84	2239896,03	2,23	147°27'60"
755	475056,64	2239894,15	2,23	237°27'60"
756	475058,52	2239892,95	2,23	327°27'60"
753	475059,72	2239894,83	2,23	57°27'60"
757	475120,93	2239864,31		
758	475118,85	2239865,14	2,24	158°14'46"
759	475118,02	2239863,06	2,24	248°14'46"
760	475120,10	2239862,24	2,24	338°29'3"
757	475120,93	2239864,31	2,23	68°9'3"
761	475162,56	2239847,56		
762	475160,48	2239848,39	2,24	158°14'46"
763	475159,65	2239846,31	2,24	248°14'46"
764	475161,73	2239845,48	2,24	338°14'46"
761	475162,56	2239847,56	2,24	68°14'46"
765	475204,35	2239830,98		
766	475202,27	2239831,81	2,24	158°14'46"
767	475201,44	2239829,73	2,24	248°14'46"
768	475203,52	2239828,90	2,24	338°14'46"
765	475204,35	2239830,98	2,24	68°14'46"
769	475246,11	2239814,35		
770	475244,04	2239815,18	2,23	158°9'3"
771	475243,21	2239813,10	2,24	248°14'46"
772	475245,29	2239812,28	2,24	338°29'3"
769	475246,11	2239814,35	2,23	68°23'23"
773	475287,93	2239797,91		
774	475285,86	2239798,74	2,23	158°9'3"
775	475285,03	2239796,66	2,24	248°14'46"
776	475287,11	2239795,83	2,24	338°14'46"

Изн. № подл.	Подп. и дата	Взам. инв. №

Изм.	Кол.уч	Лист	№ док.	Подп.	Дата	Проект межевания территории. Основная часть	Лист
							83

773	475287,93	2239797,91	2,24	68°29'3"
777	475370,11	2239764,99		
778	475368,03	2239765,82	2,24	158°14'46"
779	475367,20	2239763,74	2,24	248°14'46"
780	475369,28	2239762,91	2,24	338°14'46"
777	475370,11	2239764,99	2,24	68°14'46"
781	475410,40	2239749,02		
782	475408,32	2239749,85	2,24	158°14'46"
783	475407,50	2239747,77	2,24	248°29'3"
784	475409,57	2239746,94	2,23	338°9'3"
781	475410,40	2239749,02	2,24	68°14'46"
785	475454,72	2239731,49		
786	475452,64	2239732,32	2,24	158°14'46"
787	475451,82	2239730,24	2,24	248°29'3"
788	475453,89	2239729,41	2,23	338°9'3"
785	475454,72	2239731,49	2,24	68°14'46"
789	475495,39	2239715,13		
790	475493,31	2239715,96	2,24	158°14'46"
791	475492,48	2239713,88	2,24	248°14'46"
792	475494,56	2239713,06	2,24	338°29'3"
789	475495,39	2239715,13	2,23	68°9'3"
793	475535,86	2239698,94		
794	475533,78	2239699,77	2,24	158°14'46"
795	475532,95	2239697,69	2,24	248°14'46"
796	475535,03	2239696,86	2,24	338°14'46"
793	475535,86	2239698,94	2,24	68°14'46"
797	475580,40	2239681,14		
798	475578,32	2239681,97	2,24	158°14'46"
799	475577,49	2239679,89	2,24	248°14'46"
800	475579,57	2239679,07	2,24	338°29'3"
797	475580,40	2239681,14	2,23	68°9'3"
801	475621,44	2239665,07		
802	475619,36	2239665,90	2,24	158°14'46"
803	475618,53	2239663,82	2,24	248°14'46"
804	475620,61	2239663,00	2,24	338°29'3"
801	475621,44	2239665,07	2,23	68°9'3"
805	475682,65	2239634,32		
806	475680,76	2239635,52	2,24	147°35'16"
807	475679,56	2239633,64	2,23	237°27'60"
808	475681,45	2239632,43	2,24	327°22'20"
805	475682,65	2239634,32	2,24	57°35'16"
809	475716,70	2239612,69		
810	475714,82	2239613,89	2,23	147°27'60"
811	475713,61	2239612,00	2,24	237°22'20"
812	475715,50	2239610,80	2,24	327°35'16"
809	475716,70	2239612,69	2,24	57°35'16"

Индв. № подл.	Подп. и дата	Взам. инв. №

Проект межевания территории. Основная часть						Лист
Изм.	Кол.уч	Лист	№ док.	Подп.	Дата	84

813	475796,57	2239633,99		
819	475789,31	2239638,52	8,56	148°2'14"
818	475770,44	2239624,21	23,68	217°10'29"
817	475769,47	2239622,60	1,88	238°55'54"
816	475768,83	2239622,99	0,75	148°38'34"
815	475767,44	2239621,92	1,75	217°35'19"
814	475774,79	2239617,48	8,59	328°51'53"
813	475796,57	2239633,99	27,33	37°9'48"
820	475772,44	2239622,00		
821	475772,44	2239623,00	1,00	90°0'0"
822	475771,44	2239623,00	1,00	180°0'0"
823	475771,44	2239622,00	1,00	270°0'0"
820	475772,44	2239622,00	1,00	0°0'0"
824	475784,76	2239630,82		
825	475784,76	2239631,82	1,00	90°0'0"
826	475783,76	2239631,82	1,00	180°0'0"
827	475783,76	2239630,82	1,00	270°0'0"
824	475784,76	2239630,82	1,00	0°0'0"
828	475792,05	2239634,12		
829	475790,70	2239635,90	2,23	127°10'40"
830	475788,92	2239634,55	2,23	217°10'40"
831	475790,27	2239632,77	2,23	307°10'40"
828	475792,05	2239634,12	2,23	37°10'40"
832	475879,77	2239697,07		
836	475866,53	2239697,07	13,24	180°0'0"
835	475852,47	2239686,40	17,65	217°11'40"
834	475806,37	2239651,45	57,85	217°10'1"
360	475813,61	2239646,91	8,55	327°54'34"
833	475862,67	2239684,10	61,56	37°9'50"
832	475879,77	2239697,07	21,46	37°10'46"
837	475821,20	2239656,00		
838	475819,85	2239657,79	2,24	127°1'24"
839	475818,07	2239656,43	2,24	217°22'53"
840	475819,42	2239654,65	2,23	307°10'40"
837	475821,20	2239656,00	2,23	37°10'40"
841	475828,87	2239661,19		
842	475828,87	2239662,19	1,00	90°0'0"
843	475827,87	2239662,19	1,00	180°0'0"
844	475827,87	2239661,19	1,00	270°0'0"
841	475828,87	2239661,19	1,00	0°0'0"
845	475845,00	2239674,19		
846	475843,65	2239675,97	2,23	127°10'40"
847	475841,87	2239674,62	2,23	217°10'40"
848	475843,22	2239672,84	2,23	307°10'40"
845	475845,00	2239674,19	2,23	37°10'40"
849	475869,50	2239692,92		

Индв. № подл.	Подп. и дата	Взам. инв. №

Изм.	Кол.уч	Лист	№ док.	Подп.	Дата

Проект межевания территории. Основная часть

850	475868,15	2239694,70	2,23	127°10'40"
851	475866,37	2239693,35	2,23	217°10'40"
852	475867,72	2239691,57	2,23	307°10'40"
849	475869,50	2239692,92	2,23	37°10'40"
853	476418,23	2239625,94		
881	476417,48	2239626,07	0,76	170°9'59"
880	476410,29	2239633,08	10,04	135°43'34"
879	476396,67	2239646,34	19,01	135°46'2"
878	476014,97	2239703,20	385,91	171°31'38"
877	475898,02	2239716,69	117,73	173°25'12"
876	475897,90	2239709,17	7,52	269°5'9"
875	475896,39	2239709,20	1,51	178°51'43"
874	475892,16	2239713,02	5,70	137°54'56"
873	475896,51	2239716,71	5,70	40°18'26"
872	475897,72	2239716,69	1,21	359°3'11"
871	475893,11	2239717,22	4,64	173°26'30"
870	475874,45	2239703,07	23,42	217°10'24"
869	475887,69	2239703,07	13,24	0°0'0"
868	475895,39	2239708,91	9,66	37°10'41"
867	476013,53	2239695,31	118,92	353°25'59"
866	476013,54	2239700,41	5,10	89°53'16"
865	476013,54	2239700,43	0,02	90°0'0"
864	476015,64	2239700,43	2,10	0°0'0"
863	476015,63	2239695,01	5,42	269°53'39"
862	476391,40	2239639,04	379,92	351°31'42"
861	476390,72	2239645,85	6,84	95°42'8"
860	476392,22	2239646,00	1,51	5°42'38"
859	476396,87	2239642,69	5,71	324°33'20"
858	476393,10	2239638,65	5,53	226°58'48"
857	476398,46	2239633,43	7,48	315°45'29"
856	476404,76	2239627,30	8,79	315°47'1"
855	476417,17	2239625,43	12,55	351°25'51"
854	476417,63	2239625,90	0,66	45°36'58"
853	476418,23	2239625,94	0,60	3°48'51"
882	475933,21	2239707,39		
883	475933,47	2239709,61	2,24	83°19'12"
884	475931,25	2239709,87	2,24	173°19'12"
885	475930,99	2239707,64	2,25	263°20'59"
882	475933,21	2239707,39	2,23	353°34'29"
886	475977,92	2239702,22		
887	475978,17	2239704,44	2,23	83°34'29"
888	475975,95	2239704,69	2,23	173°34'29"
889	475975,70	2239702,47	2,23	263°34'29"
886	475977,92	2239702,22	2,23	353°34'29"
890	476049,76	2239692,61		
891	476050,02	2239694,83	2,24	83°19'12"

Изн. № подл.	Подп. и дата	Взам. инв. №

Проект межевания территории. Основная часть						Лист
Изм.	Кол.уч	Лист	№ док.	Подп.	Дата	86

892	476047,80	2239695,09	2,24	173°19'12"
893	476047,54	2239692,87	2,24	263°19'12"
890	476049,76	2239692,61	2,24	353°19'12"
894	476094,21	2239686,02		
895	476094,47	2239688,24	2,24	83°19'12"
896	476092,25	2239688,50	2,24	173°19'12"
897	476091,99	2239686,28	2,24	263°19'12"
894	476094,21	2239686,02	2,24	353°19'12"
898	476138,87	2239679,45		
899	476139,13	2239681,68	2,25	83°20'59"
900	476136,90	2239681,93	2,24	173°36'12"
901	476136,65	2239679,71	2,23	263°34'29"
898	476138,87	2239679,45	2,24	353°19'12"
902	476183,53	2239672,78		
903	476183,79	2239675,00	2,24	83°19'12"
904	476181,57	2239675,26	2,24	173°19'12"
905	476181,31	2239673,03	2,25	263°20'59"
902	476183,53	2239672,78	2,23	353°34'29"
906	476227,92	2239666,27		
907	476228,17	2239668,49	2,23	83°34'29"
908	476225,95	2239668,74	2,23	173°34'29"
909	476225,70	2239666,52	2,23	263°34'29"
906	476227,92	2239666,27	2,23	353°34'29"
910	476272,45	2239659,57		
911	476272,70	2239661,79	2,23	83°34'29"
912	476270,48	2239662,05	2,24	173°19'12"
913	476270,23	2239659,82	2,24	263°36'12"
910	476272,45	2239659,57	2,23	353°34'29"
914	476317,19	2239652,83		
915	476317,45	2239655,05	2,24	83°19'12"
916	476315,22	2239655,31	2,25	173°20'59"
917	476314,97	2239653,09	2,23	263°34'29"
914	476317,19	2239652,83	2,24	353°19'12"
918	476361,90	2239646,22		
919	476362,16	2239648,44	2,24	83°19'12"
920	476359,93	2239648,70	2,25	173°20'59"
921	476359,68	2239646,48	2,23	263°34'29"
918	476361,90	2239646,22	2,24	353°19'12"
922	476593,64	2239591,84		
943	476587,19	2239592,46	6,48	174°30'34"
942	476580,96	2239593,05	6,26	174°35'24"
941	476577,70	2239592,42	3,32	190°56'16"
940	476577,65	2239593,37	0,95	93°0'46"
939	476573,78	2239593,74	3,89	174°32'19"
938	476543,15	2239599,67	31,20	169°2'35"
937	476543,06	2239599,15	0,53	260°10'51"

Изнв. № подл.	Подп. и дата	Взам. инв. №

Изм.	Кол.уч	Лист	№ док.	Подп.	Дата

Проект межевания территории. Основная часть

936	476540,86	2239599,53	2,23	170°12'1"
935	476540,96	2239600,10	0,58	80°2'58"
934	476508,02	2239606,49	33,55	169°1'18"
933	476498,58	2239607,84	9,54	171°51'41"
932	476498,39	2239606,74	1,12	260°12'1"
931	476496,18	2239607,12	2,24	170°14'37"
930	476496,36	2239608,16	1,06	80°10'51"
929	476419,62	2239619,19	77,53	171°49'15"
928	476419,67	2239618,51	0,68	274°12'19"
927	476418,16	2239618,40	1,51	184°9'59"
926	476416,54	2239619,63	2,03	142°47'31"
925	476411,96	2239620,30	4,63	171°40'38"
924	476413,68	2239618,62	2,40	315°40'27"
923	476579,06	2239590,14	167,81	350°13'44"
922	476593,64	2239591,84	14,68	6°39'2"
944	476449,81	2239620,51		
948	476442,17	2239621,82	7,75	170°16'13"
947	476419,16	2239625,78	23,35	170°14'6"
946	476419,20	2239625,12	0,66	273°28'6"
945	476441,52	2239621,76	22,57	351°26'21"
944	476449,81	2239620,51	8,38	351°25'31"

:4920/чзу1=5699 кв.м

Назв. точки	Координаты		Расстояние	Дирекционный угол
	X	Y		
633	474079,82	2240516,38		
966	474081,24	2240524,96	8,70	80°36'10"
965	474077,83	2240527,15	4,05	147°17'25"
964	474074,50	2240520,81	7,16	242°17'24"
963	474073,16	2240521,51	1,51	152°25'5"
962	474071,11	2240526,84	5,71	111°2'15"
961	474076,47	2240528,13	5,51	13°31'56"
960	474076,47	2240530,92	2,79	90°0'0"
611	474068,49	2240533,59	8,41	161°30'2"
959	474068,49	2240523,64	9,95	270°0'0"
633	474079,82	2240516,38	13,46	327°20'57"
625	475331,43	2239780,14		
626	475329,66	2239780,95	1,95	155°24'36"
970	475328,91	2239779,09	2,01	248°2'22"
969	475326,84	2239779,91	2,23	158°23'23"
629	475327,62	2239781,88	2,12	68°23'58"
630	475307,08	2239791,27	22,58	155°25'56"
968	475303,87	2239786,12	6,07	238°3'53"
967	475330,32	2239775,60	28,47	338°18'39"
625	475331,43	2239780,14	4,67	76°15'40"

Инва. № подл.	Подп. и дата	Взам. инв. №

Проект межевания территории. Основная часть						Лист
Изм.	Кол.уч	Лист	№ док.	Подп.	Дата	88

971	475774,79	2239617,47		
974	475767,43	2239621,92	8,60	148°50'31"
973	475758,56	2239615,20	11,13	217°8'53"
1468	475752,48	2239618,12	6,74	154°20'48"
1467	475742,78	2239610,76	12,18	217°11'24"
1466	475761,58	2239599,97	21,68	330°8'49"
1465	475772,85	2239608,37	14,06	36°41'55"
972	475766,66	2239611,31	6,85	154°35'39"
971	475774,79	2239617,47	10,20	37°9'3"
1469	475759,91	2239609,85		
1470	475758,56	2239611,63	2,24	127°10'15"
1471	475756,77	2239610,28	2,24	217°10'15"
1472	475758,12	2239608,50	2,24	307°10'15"
1469	475759,91	2239609,85	2,24	37°10'25"
975	475887,70	2239703,06		
978	475874,45	2239703,06	13,25	180°0'0"
977	475866,53	2239697,08	9,92	217°3'17"
976	475879,77	2239697,08	13,24	0°0'0"
975	475887,70	2239703,06	9,93	37°1'12"
979	476417,16	2239625,42		
982	476404,76	2239627,29	12,54	171°25'27"
925	476411,96	2239620,30	10,03	315°50'52"
981	476416,53	2239619,65	4,62	351°54'18"
980	476413,62	2239621,85	3,65	142°54'37"
979	476417,16	2239625,42	5,03	45°14'30"
983	476577,65	2239593,38		
995	476577,36	2239598,11	4,74	93°30'30"
994	476577,66	2239598,50	0,49	52°25'53"
944	476449,81	2239620,51	129,73	170°13'55"
945	476441,52	2239621,76	8,38	171°25'31"
993	476419,20	2239625,11	22,57	171°27'51"
992	476419,62	2239619,20	5,92	274°3'54"
991	476496,36	2239608,17	77,53	351°49'15"
990	476496,56	2239609,32	1,17	80°8'3"
989	476498,77	2239608,94	2,24	350°14'37"
988	476498,58	2239607,85	1,11	260°6'43"
934	476508,02	2239606,49	9,54	351°48'7"
987	476540,96	2239600,11	33,55	349°2'18"
986	476541,24	2239601,73	1,64	80°11'38"
985	476543,44	2239601,35	2,23	350°12'1"
984	476543,15	2239599,68	1,69	260°8'55"
939	476573,78	2239593,74	31,20	349°1'30"
983	476577,65	2239593,38	3,89	354°41'8"
996	476454,14	2239616,63		
997	476451,94	2239617,01	2,23	170°12'1"
998	476451,56	2239614,81	2,23	260°12'1"

Индв. № подл.	Подп. и дата	Взам. инв. №

Проект межевания территории. Основная часть						Лист
Изм.	Кол.уч	Лист	№ док.	Подп.	Дата	89

999	476453,76	2239614,43	2,23	350°12'1"
996	476454,14	2239616,63	2,23	80°12'1"
1000	476621,42	2239595,09		
1007	476605,09	2239597,94	16,58	170°6'1"
1006	476590,13	2239599,48	15,04	174°7'21"
1005	476579,64	2239598,26	10,56	186°38'2"
1004	476584,23	2239594,71	5,80	322°16'51"
1003	476583,30	2239593,51	1,52	232°13'28"
1002	476580,97	2239593,06	2,37	190°55'52"
1001	476593,64	2239591,85	12,73	354°32'41"
1000	476621,42	2239595,09	27,97	6°39'9"
1008	476911,15	2239553,66		
1021	476896,41	2239556,85	15,08	167°47'19"
1020	476894,22	2239557,15	2,21	172°11'59"
1019	476894,21	2239556,83	0,32	268°12'36"
1018	476891,98	2239556,91	2,23	177°56'44"
1017	476891,99	2239557,46	0,55	88°57'30"
1016	476877,85	2239559,41	14,27	172°8'53"
1015	476877,46	2239557,09	2,35	260°27'27"
1014	476875,39	2239557,43	2,10	170°40'21"
1013	476875,77	2239559,69	2,29	80°27'20"
1012	476865,86	2239561,06	10,00	172°7'45"
1011	476850,58	2239562,11	15,32	176°4'8"
1010	476815,04	2239567,05	35,88	172°5'12"
1009	476876,47	2239554,71	62,66	348°38'30"
1008	476911,15	2239553,66	34,70	358°15'57"
1022	477837,45	2239558,03		
1025	477831,40	2239557,89	6,05	181°19'32"
1024	477830,43	2239549,87	8,08	263°6'13"
1023	477836,48	2239550,02	6,05	1°25'13"
1022	477837,45	2239558,03	8,07	83°5'43"
1026	477996,68	2240234,72		
1031	478038,84	2240258,76	48,53	29°41'32"
1030	478041,03	2240269,21	10,68	78°9'50"
1029	477989,28	2240239,71	59,57	209°41'7"
1028	477989,90	2240233,04	6,70	275°18'38"
1027	477991,77	2240237,56	4,89	67°31'27"
1026	477996,68	2240234,72	5,67	329°57'16"
1032	477993,89	2240190,28		
1035	477995,38	2240225,41	35,16	87°34'17"
1034	477995,70	2240232,76	7,36	87°30'25"
1033	477990,10	2240230,86	5,91	198°44'29"
1032	477993,89	2240190,28	40,76	275°20'9"
1036	478022,36	2240252,40		
1037	478024,31	2240253,50	2,24	29°25'39"
1038	478023,21	2240255,45	2,24	119°25'39"

Инд. № подл.	Подп. и дата	Взам. инв. №

						Проект межевания территории. Основная часть	Лист
Изм.	Кол.уч	Лист	№ док.	Подп.	Дата		90

1039	478021,26	2240254,35	2,24	209°25'39"
1036	478022,36	2240252,40	2,24	299°25'39"
1040	478111,07	2240991,76		
1043	478114,35	2240995,33	4,85	47°25'27"
1042	478106,85	2240995,94	7,52	175°21'1"
1041	478111,05	2240991,87	5,85	315°54'2"
1040	478111,07	2240991,76	0,11	280°18'17"
1044	478164,51	2240582,74		
1057	478171,54	2240593,39	12,76	56°34'17"
1056	478171,09	2240598,18	4,81	95°22'1"
1055	478152,83	2240791,74	194,42	95°23'21"
1054	478118,56	2240994,99	206,12	99°34'14"
1053	478114,69	2240995,30	3,88	175°25'13"
1052	478118,17	2240991,14	5,42	309°54'50"
1051	478118,14	2240989,62	1,52	268°52'10"
1050	478111,40	2240989,78	6,74	178°38'24"
1049	478144,80	2240791,35	201,22	279°33'16"
1048	478149,96	2240792,45	5,28	12°2'3"
1047	478150,40	2240790,39	2,11	282°3'24"
1046	478145,04	2240789,26	5,48	191°54'17"
1045	478163,03	2240598,41	191,70	275°23'6"
1044	478164,51	2240582,74	15,74	275°23'44"
1058	478119,75	2240958,36		
1059	478121,95	2240958,75	2,23	10°3'9"
1060	478121,57	2240960,95	2,23	99°47'59"
1061	478119,37	2240960,57	2,23	189°47'59"
1058	478119,75	2240958,36	2,24	279°45'23"
1062	478127,35	2240912,27		
1063	478129,55	2240912,65	2,23	9°47'59"
1064	478129,17	2240914,85	2,23	99°47'59"
1065	478126,96	2240914,47	2,24	189°45'23"
1062	478127,35	2240912,27	2,23	280°3'9"
1066	478134,76	2240868,23		
1067	478136,96	2240868,62	2,23	10°3'9"
1068	478136,58	2240870,82	2,23	99°47'59"
1069	478134,38	2240870,43	2,23	190°3'9"
1066	478134,76	2240868,23	2,23	279°47'59"
1070	478142,09	2240824,66		
1071	478144,29	2240825,04	2,23	9°47'59"
1072	478143,91	2240827,25	2,24	99°45'23"
1073	478141,71	2240826,86	2,23	190°3'9"
1070	478142,09	2240824,66	2,23	279°47'59"
1074	478151,19	2240755,54		
1075	478153,41	2240755,75	2,23	5°24'14"
1076	478153,20	2240757,98	2,24	95°22'47"
1077	478150,98	2240757,77	2,23	185°24'14"

Инд. № подл.	Подп. и дата	Взам. инв. №

Проект межевания территории. Основная часть						Лист
Изм.	Кол.уч	Лист	№ док.	Подп.	Дата	91

1074	478151,19	2240755,54	2,24	275°22'47"
1078	478155,14	2240569,24		
1080	478156,57	2240570,72	2,06	45°59'4"
1079	478160,43	2240576,56	7,00	56°32'13"
1078	478155,14	2240569,24	9,03	234°8'43"
1081	478155,41	2240710,62		
1082	478157,63	2240710,83	2,23	5°24'14"
1083	478157,42	2240713,05	2,23	95°24'14"
1084	478155,20	2240712,84	2,23	185°24'14"
1081	478155,41	2240710,62	2,23	275°24'14"
1085	478159,61	2240665,59		
1086	478161,84	2240665,80	2,24	5°22'47"
1087	478161,63	2240668,03	2,24	95°22'47"
1088	478159,40	2240667,82	2,24	185°22'47"
1085	478159,61	2240665,59	2,24	275°22'47"
1089	478163,85	2240620,95		
1090	478166,08	2240621,16	2,24	5°22'47"
1091	478165,87	2240623,39	2,24	95°22'47"
1092	478163,64	2240623,18	2,24	185°22'47"
1089	478163,85	2240620,95	2,24	275°22'47"

:3/чзу1=2562 кв.м

Назв. точки	Координаты		Расстояние	Дирекционный угол
	X	Y		
1101	476876,33	2239563,03		
1110	476654,81	2239607,04	225,85	168°45'48"
1109	476590,13	2239599,50	65,12	186°38'57"
1108	476605,09	2239597,95	15,04	354°5'5"
1107	476621,43	2239595,09	16,59	350°4'19"
1106	476654,53	2239598,94	33,32	6°38'4"
1105	476652,63	2239603,84	5,26	111°11'39"
1104	476658,17	2239605,18	5,70	13°35'51"
1103	476659,51	2239604,48	1,51	332°25'5"
1102	476656,42	2239598,57	6,67	242°23'51"
1010	476815,04	2239567,05	161,72	348°45'39"
1011	476850,58	2239562,11	35,88	352°5'12"
1012	476865,86	2239561,06	15,32	356°4'8"
1013	476875,77	2239559,69	10,00	352°7'45"
1101	476876,33	2239563,03	3,39	80°28'55"
1111	476618,15	2239597,61		
1112	476617,89	2239599,83	2,24	96°40'48"
1113	476615,67	2239599,57	2,24	186°40'48"
1114	476615,93	2239597,35	2,24	276°40'48"
1111	476618,15	2239597,61	2,24	6°40'48"
1115	476682,49	2239598,39		
1116	476680,30	2239598,83	2,23	168°38'23"

Изн. № подл.	Подп. и дата	Взам. инв. №

Изм.	Кол.уч	Лист	№ док.	Подп.	Дата	Проект межевания территории. Основная часть	Лист
							92

1117	476679,86	2239596,63	2,24	258°41'24"
1118	476682,06	2239596,20	2,24	348°56'27"
1115	476682,49	2239598,39	2,23	78°53'29"
1119	476724,85	2239589,93		
1120	476722,65	2239590,37	2,24	168°41'24"
1121	476722,22	2239588,18	2,23	258°53'29"
1122	476724,41	2239587,74	2,23	348°38'23"
1119	476724,85	2239589,93	2,23	78°38'23"
1123	476767,16	2239581,58		
1124	476764,97	2239582,02	2,23	168°38'23"
1125	476764,53	2239579,83	2,23	258°38'23"
1126	476766,73	2239579,39	2,24	348°41'24"
1123	476767,16	2239581,58	2,23	78°53'29"
1127	476809,52	2239573,09		
1128	476807,32	2239573,52	2,24	168°56'27"
1129	476806,89	2239571,33	2,23	258°53'29"
1130	476809,08	2239570,90	2,23	348°53'29"
1127	476809,52	2239573,09	2,23	78°38'23"
1131	476851,70	2239564,77		
1132	476849,51	2239565,21	2,23	168°38'23"
1133	476849,07	2239563,01	2,24	258°41'24"
1134	476851,26	2239562,58	2,23	348°53'29"
1131	476851,70	2239564,77	2,23	78°38'23"
1135	476957,13	2239552,07		
1139	476962,54	2239559,89	9,51	55°19'26"
1138	476878,41	2239562,78	84,18	178°1'57"
1016	476877,85	2239559,41	3,42	260°33'55"
1017	476891,99	2239557,46	14,27	352°8'53"
1137	476892,05	2239559,14	1,68	87°57'17"
1136	476894,29	2239559,07	2,24	358°12'36"
1020	476894,22	2239557,15	1,92	267°54'43"
1021	476896,41	2239556,85	2,21	352°11'59"
1008	476911,15	2239553,66	15,08	347°47'19"
1135	476957,13	2239552,07	46,01	358°1'10"
1140	476939,63	2239555,28		
1141	476939,71	2239557,51	2,23	87°56'44"
1142	476937,47	2239557,59	2,24	177°57'17"
1143	476937,40	2239555,35	2,24	268°12'36"
1140	476939,63	2239555,28	2,23	358°12'7"

:4701/чзу1=13 639 кв.м

Назв. точки	Координаты		Расстояние	Дирекционный угол
	X	Y		
1148	477831,39	2239557,90		
1163	477611,92	2239553,06	219,52	181°15'48"
1162	477612,68	2239547,44	5,67	277°42'5"
1161	477610,60	2239547,16	2,10	187°40'0"
1160	477609,80	2239553,05	5,94	97°44'5"

Взам. инв. №

Подп. и дата

Инв. № подл.

Изм.	Кол.уч	Лист	№ док.	Подп.	Дата
------	--------	------	--------	-------	------

Проект межевания территории. Основная часть

Лист

93

1159	477188,03	2239552,14	421,77	180°7'25"
1158	477193,04	2239548,18	6,39	321°40'35"
1157	477192,10	2239546,99	1,52	231°41'39"
1156	477186,49	2239545,96	5,70	190°24'13"
1155	477186,20	2239551,65	5,70	92°55'4"
1154	477186,62	2239552,18	0,68	51°36'17"
1153	476963,14	2239559,87	223,61	178°1'45"
1152	476957,73	2239552,05	9,51	235°19'26"
1151	477187,68	2239544,14	230,09	358°1'48"
1150	477611,63	2239545,05	423,95	0°7'23"
1149	477830,42	2239549,87	218,84	1°15'43"
1148	477831,39	2239557,90	8,09	83°6'44"
1164	476983,85	2239556,09		
1165	476981,61	2239556,17	2,24	177°57'17"
1166	476981,54	2239553,94	2,23	268°12'7"
1167	476983,77	2239553,86	2,23	357°56'44"
1164	476983,85	2239556,09	2,23	87°56'44"
1168	477028,98	2239554,53		
1169	477026,75	2239554,61	2,23	177°56'44"
1170	477026,67	2239552,37	2,24	267°57'17"
1171	477028,91	2239552,30	2,24	358°12'36"
1168	477028,98	2239554,53	2,23	88°12'7"
1172	477073,96	2239552,98		
1173	477071,72	2239553,06	2,24	177°57'17"
1174	477071,65	2239550,82	2,24	268°12'36"
1175	477073,88	2239550,74	2,23	357°56'44"
1172	477073,96	2239552,98	2,24	87°57'17"
1176	477119,17	2239551,31		
1177	477116,94	2239551,39	2,23	177°56'44"
1178	477116,86	2239549,16	2,23	267°56'44"
1179	477119,10	2239549,08	2,24	357°57'17"
1176	477119,17	2239551,31	2,23	88°12'7"
1180	477163,98	2239549,77		
1181	477161,75	2239549,84	2,23	178°12'7"
1182	477161,67	2239547,61	2,23	267°56'44"
1183	477163,90	2239547,53	2,23	357°56'44"
1180	477163,98	2239549,77	2,24	87°57'17"
1184	477221,01	2239546,88		
1185	477221,00	2239549,12	2,24	90°15'21"
1186	477218,77	2239549,12	2,23	180°0'0"
1187	477218,77	2239546,88	2,24	270°0'0"
1184	477221,01	2239546,88	2,24	0°0'0"
1188	477265,94	2239546,97		
1189	477265,94	2239549,21	2,24	90°0'0"
1190	477263,70	2239549,21	2,24	180°0'0"
1191	477263,71	2239546,97	2,24	270°15'21"

Индв. № подл.	Подп. и дата	Взам. инв. №

Изм.	Кол.уч	Лист	№ док.	Подп.	Дата

Проект межевания территории. Основная часть

1188	477265,94	2239546,97	2,23	0°0'0"
1192	477310,67	2239547,05		
1193	477310,67	2239549,29	2,24	90°0'0"
1194	477308,43	2239549,28	2,24	180°15'21"
1195	477308,44	2239547,05	2,23	270°15'25"
1192	477310,67	2239547,05	2,23	0°0'0"
1196	477355,90	2239547,14		
1197	477355,90	2239549,37	2,23	90°0'0"
1198	477353,66	2239549,37	2,24	180°0'0"
1199	477353,67	2239547,13	2,24	270°15'21"
1196	477355,90	2239547,14	2,23	0°15'25"
1200	477400,68	2239547,20		
1201	477400,68	2239549,44	2,24	90°0'0"
1202	477398,44	2239549,44	2,24	180°0'0"
1203	477398,44	2239547,20	2,24	270°0'0"
1200	477400,68	2239547,20	2,24	0°0'0"
1204	477445,54	2239547,32		
1205	477445,54	2239549,56	2,24	90°0'0"
1206	477443,30	2239549,55	2,24	180°15'21"
1207	477443,31	2239547,31	2,24	270°15'21"
1204	477445,54	2239547,32	2,23	0°15'25"
1208	477490,86	2239547,48		
1209	477490,85	2239549,72	2,24	90°15'21"
1210	477488,62	2239549,71	2,23	180°15'25"
1211	477488,62	2239547,48	2,23	270°0'0"
1208	477490,86	2239547,48	2,24	0°0'0"
1212	477535,55	2239547,60		
1213	477535,55	2239549,84	2,24	90°0'0"
1214	477533,31	2239549,84	2,24	180°0'0"
1215	477533,31	2239547,60	2,24	270°0'0"
1212	477535,55	2239547,60	2,24	0°0'0"
1216	477580,78	2239547,62		
1217	477580,77	2239549,86	2,24	90°15'21"
1218	477578,53	2239549,85	2,24	180°15'21"
1219	477578,54	2239547,62	2,23	270°15'25"
1216	477580,78	2239547,62	2,24	0°0'0"
1220	477647,96	2239548,60		
1221	477647,91	2239550,84	2,24	91°16'43"
1222	477645,68	2239550,79	2,23	181°17'4"
1223	477645,73	2239548,55	2,24	271°16'43"
1220	477647,96	2239548,60	2,23	1°17'4"
1224	477693,23	2239549,54		
1225	477693,18	2239551,77	2,23	91°17'4"
1226	477690,94	2239551,72	2,24	181°16'43"
1227	477690,99	2239549,49	2,23	271°17'4"
1224	477693,23	2239549,54	2,24	1°16'43"

Индв. № подл.	Подп. и дата	Взам. инв. №

Проект межевания территории. Основная часть						Лист
Изм.	Кол.уч	Лист	№ док.	Подп.	Дата	95

1228	477738,36	2239550,49		
1229	477738,31	2239552,72	2,23	91°17'4"
1230	477736,07	2239552,67	2,24	181°16'43"
1231	477736,12	2239550,44	2,23	271°17'4"
1228	477738,36	2239550,49	2,24	1°16'43"
1232	477782,99	2239551,47		
1233	477782,94	2239553,70	2,23	91°17'4"
1234	477780,71	2239553,65	2,23	181°17'4"
1235	477780,76	2239551,42	2,23	271°17'4"
1232	477782,99	2239551,47	2,23	1°17'4"
1236	477828,15	2239552,35		
1237	477828,10	2239554,59	2,24	91°16'43"
1238	477825,87	2239554,54	2,23	181°17'4"
1239	477825,92	2239552,30	2,24	271°16'43"
1236	477828,15	2239552,35	2,23	1°17'4"
1240	478045,98	2239554,63		
1264	478045,28	2239594,66	40,04	91°0'7"
1263	477991,32	2240125,18	533,26	95°48'28"
1262	477985,73	2240125,54	5,60	176°18'55"
1261	477985,87	2240127,64	2,10	86°11'9"
1260	477991,18	2240127,30	5,32	356°20'11"
1259	477993,88	2240190,28	63,04	87°32'43"
1033	477990,10	2240230,86	40,76	95°19'18"
1258	477989,59	2240232,29	1,52	109°37'42"
1257	477989,90	2240233,03	0,80	67°16'13"
1256	477989,27	2240239,72	6,72	95°22'47"
1255	477987,94	2240238,95	1,54	210°4'7"
1254	477987,58	2240230,32	8,64	267°36'41"
1253	477983,14	2240126,56	103,85	267°32'59"
1252	478037,23	2239594,72	534,58	275°48'26"
1251	478042,62	2239595,41	5,43	7°17'42"
1250	478042,89	2239593,32	2,11	277°21'40"
1249	478037,31	2239592,61	5,62	187°15'5"
1248	478037,85	2239562,45	30,16	271°1'33"
1247	477837,46	2239558,03	200,44	181°15'49"
1246	477836,49	2239550,01	8,08	263°6'13"
1245	478038,84	2239554,47	202,40	1°15'46"
1244	478037,33	2239561,01	6,71	103°0'4"
1243	478038,81	2239561,35	1,52	12°56'17"
1242	478043,83	2239558,65	5,70	331°43'35"
1241	478040,84	2239554,51	5,11	234°9'44"
1240	478045,98	2239554,63	5,14	1°20'15"
1265	477873,23	2239553,38		
1266	477873,18	2239555,61	2,23	91°17'4"
1267	477870,95	2239555,56	2,23	181°17'4"
1268	477871,00	2239553,33	2,23	271°17'4"

Изн. № подл.	Подп. и дата	Взам. инв. №

Изм.	Кол.уч	Лист	№ док.	Подп.	Дата

Проект межевания территории. Основная часть

1265	477873,23	2239553,38	2,23	1°17'4"
1269	477918,01	2239554,39		
1270	477917,96	2239556,62	2,23	91°17'4"
1271	477915,73	2239556,57	2,23	181°17'4"
1272	477915,78	2239554,34	2,23	271°17'4"
1269	477918,01	2239554,39	2,23	1°17'4"
1273	477963,21	2239555,46		
1274	477963,16	2239557,69	2,23	91°17'4"
1275	477960,92	2239557,64	2,24	181°16'43"
1276	477960,97	2239555,41	2,23	271°17'4"
1273	477963,21	2239555,46	2,24	1°16'43"
1277	477989,84	2240163,47		
1278	477989,94	2240165,70	2,23	87°25'57"
1279	477987,70	2240165,80	2,24	177°26'38"
1280	477987,60	2240163,57	2,23	267°25'57"
1277	477989,84	2240163,47	2,24	357°26'38"
1281	477988,22	2240103,44		
1282	477990,45	2240103,68	2,24	6°8'34"
1283	477990,21	2240105,90	2,23	96°10'13"
1284	477987,98	2240105,67	2,24	185°53'19"
1281	477988,22	2240103,44	2,24	276°8'34"
1285	477991,69	2240208,13		
1286	477991,79	2240210,36	2,23	87°25'57"
1287	477989,56	2240210,46	2,23	177°25'57"
1288	477989,46	2240208,22	2,24	267°26'38"
1285	477991,69	2240208,13	2,23	357°41'20"
1289	477991,90	2240069,06		
1290	477994,12	2240069,30	2,23	6°10'13"
1291	477993,88	2240071,53	2,24	96°8'34"
1292	477991,66	2240071,29	2,23	186°10'13"
1289	477991,90	2240069,06	2,24	276°8'34"
1293	477995,33	2240034,34		
1294	477997,55	2240034,57	2,23	5°54'54"
1295	477997,31	2240036,80	2,24	96°8'34"
1296	477995,09	2240036,56	2,23	186°10'13"
1293	477995,33	2240034,34	2,23	276°10'13"
1297	478000,02	2239988,97		
1298	478002,24	2239989,21	2,23	6°10'13"
1299	478002,00	2239991,43	2,23	96°10'13"
1300	477999,78	2239991,19	2,23	186°10'13"
1297	478000,02	2239988,97	2,23	276°10'13"
1301	478004,57	2239944,50		
1302	478006,79	2239944,74	2,23	6°10'13"
1303	478006,55	2239946,96	2,23	96°10'13"
1304	478004,33	2239946,72	2,23	186°10'13"
1301	478004,57	2239944,50	2,23	276°10'13"

Инд. № подл.	Подп. и дата	Взам. инв. №

						Проект межевания территории. Основная часть	Лист
Изм.	Кол.уч	Лист	№ док.	Подп.	Дата		97

1305	478008,17	2239556,31		
1306	478008,12	2239558,54	2,23	91°17'4"
1307	478005,89	2239558,49	2,23	181°17'4"
1308	478005,94	2239556,26	2,23	271°17'4"
1305	478008,17	2239556,31	2,23	1°17'4"
1309	478009,07	2239899,89		
1310	478011,29	2239900,13	2,23	6°10'13"
1311	478011,05	2239902,35	2,23	96°10'13"
1312	478008,83	2239902,11	2,23	186°10'13"
1309	478009,07	2239899,89	2,23	276°10'13"
1313	478013,65	2239855,16		
1314	478015,88	2239855,40	2,24	6°8'34"
1315	478015,64	2239857,62	2,23	96°10'13"
1316	478013,41	2239857,38	2,24	186°8'34"
1313	478013,65	2239855,16	2,23	276°10'13"
1317	478018,25	2239809,94		
1318	478020,48	2239810,18	2,24	6°8'34"
1319	478020,24	2239812,40	2,23	96°10'13"
1320	478018,01	2239812,16	2,24	186°8'34"
1317	478018,25	2239809,94	2,23	276°10'13"
1321	478022,91	2239765,17		
1322	478025,14	2239765,40	2,24	5°53'19"
1323	478024,90	2239767,63	2,24	96°8'34"
1324	478022,67	2239767,39	2,24	186°8'34"
1321	478022,91	2239765,17	2,23	276°10'13"
1325	478027,49	2239720,51		
1326	478029,71	2239720,75	2,23	6°10'13"
1327	478029,47	2239722,97	2,23	96°10'13"
1328	478027,25	2239722,73	2,23	186°10'13"
1325	478027,49	2239720,51	2,23	276°10'13"
1329	478031,93	2239675,47		
1330	478034,15	2239675,71	2,23	6°10'13"
1331	478033,91	2239677,93	2,23	96°10'13"
1332	478031,69	2239677,69	2,23	186°10'13"
1329	478031,93	2239675,47	2,23	276°10'13"
1333	478036,49	2239630,61		
1334	478038,71	2239630,85	2,23	6°10'13"
1335	478038,47	2239633,08	2,24	96°8'34"
1336	478036,25	2239632,84	2,23	186°10'13"
1333	478036,49	2239630,61	2,24	276°8'34"

:16/чзу1=2751 кв.м

Назв. точки	Координаты		Расстояние	Дирекционный угол
	X	Y		
1346	478058,27	2240274,08		

Инв. № подл.	Подп. и дата	Взам. инв. №

Проект межевания территории. Основная часть						Лист
Изм.	Кол.уч	Лист	№ док.	Подп.	Дата	98

1373	478058,20	2240274,22	0,16	116°33'54"
1372	478107,71	2240489,06	220,47	77°1'22"
1371	478107,47	2240488,99	0,25	196°15'37"
1370	478102,35	2240491,50	5,70	153°53'4"
1369	478105,49	2240496,28	5,72	56°41'56"
1368	478106,98	2240496,64	1,53	13°34'59"
1367	478108,51	2240490,99	5,85	285°9'8"
1366	478172,79	2240580,03	109,82	54°10'25"
1365	478171,54	2240593,36	13,39	95°21'26"
1364	478165,72	2240584,55	10,56	236°33'3"
1363	478172,00	2240585,47	6,35	8°20'4"
1362	478172,22	2240583,97	1,52	278°20'38"
1361	478169,12	2240579,18	5,71	237°5'23"
1360	478164,78	2240582,88	5,70	139°33'5"
1359	478164,75	2240583,09	0,21	98°7'48"
1358	478164,51	2240582,73	0,43	236°18'36"
1357	478164,54	2240582,27	0,46	273°43'53"
1079	478160,43	2240576,56	7,04	234°15'15"
1080	478156,57	2240570,72	7,00	236°32'13"
1356	478155,10	2240569,19	2,12	226°8'45"
1355	478100,56	2240493,65	93,17	234°10'14"
1354	478050,02	2240274,34	225,06	257°1'22"
1353	478041,05	2240269,21	10,33	209°45'56"
1352	478038,86	2240258,76	10,68	258°9'50"
1351	478057,03	2240269,13	20,92	29°42'52"
1350	478057,85	2240272,63	3,59	76°48'51"
1349	478053,05	2240269,55	5,70	212°41'13"
1348	478050,63	2240274,71	5,70	115°7'34"
1347	478051,05	2240276,17	1,52	73°57'4"
1346	478058,27	2240274,08	7,52	343°51'20"
1374	478060,36	2240296,40		
1375	478060,82	2240298,59	2,24	78°8'16"
1376	478058,63	2240299,05	2,24	168°8'16"
1377	478058,17	2240296,86	2,24	258°8'16"
1374	478060,36	2240296,40	2,24	348°8'16"
1378	478069,89	2240337,94		
1379	478070,35	2240340,13	2,24	78°8'16"
1380	478068,17	2240340,59	2,23	168°5'5"
1381	478067,70	2240338,40	2,24	257°53'15"
1378	478069,89	2240337,94	2,24	348°8'16"
1382	478079,50	2240379,64		
1383	478079,96	2240381,83	2,24	78°8'16"
1384	478077,77	2240382,29	2,24	168°8'16"
1385	478077,31	2240380,10	2,24	258°8'16"
1382	478079,50	2240379,64	2,24	348°8'16"
1386	478089,16	2240421,36		

Индв. № подл.	Подп. и дата	Взам. инв. №

Изм.	Кол.уч	Лист	№ док.	Подп.	Дата

Проект межевания территории. Основная часть

1387	478089,62	2240423,55	2,24	78°8'16"
1388	478087,43	2240424,01	2,24	168°8'16"
1389	478086,97	2240421,82	2,24	258°8'16"
1386	478089,16	2240421,36	2,24	348°8'16"
1390	478098,68	2240462,94		
1391	478099,14	2240465,13	2,24	78°8'16"
1392	478096,95	2240465,59	2,24	168°8'16"
1393	478096,49	2240463,40	2,24	258°8'16"
1390	478098,68	2240462,94	2,24	348°8'16"
1394	478125,06	2240518,45		
1395	478126,36	2240520,26	2,23	54°18'46"
1396	478124,55	2240521,57	2,23	144°6'17"
1397	478123,24	2240519,76	2,23	234°6'17"
1394	478125,06	2240518,45	2,24	324°15'16"
1398	478148,36	2240551,04		
1399	478149,67	2240552,85	2,23	54°6'17"
1400	478147,86	2240554,16	2,23	144°6'17"
1401	478146,55	2240552,35	2,23	234°6'17"
1398	478148,36	2240551,04	2,23	324°6'17"

:21/чзу1=648 кв.м

Назв. точки	Координаты		Расстояние	Дирекционный угол
	X	Y		
1403	478118,56	2240995,01		
1433	478118,44	2240995,69	0,69	100°0'29"
1432	478098,03	2241015,29	28,30	136°9'35"
1431	478079,45	2241026,44	21,67	149°1'54"
1430	478063,08	2241036,01	18,96	149°41'21"
1429	478064,41	2241031,33	4,87	285°51'52"
1428	478063,07	2241030,95	1,39	195°49'57"
1427	478057,80	2241033,36	5,79	155°25'30"
1426	478060,50	2241037,52	4,96	57°0'54"
1425	478060,19	2241037,70	0,36	149°51'31"
1424	478052,04	2241036,78	8,20	186°26'26"
1423	478051,71	2241041,87	5,10	93°42'34"
1422	478051,52	2241042,57	0,73	105°11'9"
1421	478054,03	2241043,28	2,61	15°47'40"
1420	478052,92	2241047,22	4,09	105°44'2"
1419	478050,04	2241046,37	3,00	196°26'36"
1418	478050,33	2241045,35	1,06	285°52'16"
1417	478045,33	2241043,94	5,20	195°44'54"
1416	478045,05	2241044,91	1,01	106°6'5"
1415	478042,17	2241044,07	3,00	196°15'37"
1414	478043,26	2241040,24	3,98	285°53'10"
1413	478043,79	2241040,39	0,55	15°48'9"

Взам. инв. №
Подп. и дата
Инв. № подл.

Изм.	Кол.уч	Лист	№ док.	Подп.	Дата

Проект межевания территории. Основная часть


1412	478044,60	2241027,88	12,54	273°42'17"
1411	478058,45	2241029,46	13,94	6°30'29"
1410	478075,37	2241019,56	19,60	329°40'4"
1409	478093,13	2241008,89	20,72	329°0'11"
1408	478093,41	2241008,64	0,38	318°14'23"
1407	478095,21	2241013,81	5,47	70°48'14"
1406	478097,19	2241013,12	2,10	340°47'14"
1405	478095,08	2241007,06	6,42	250°48'10"
1404	478106,85	2240995,95	16,19	316°39'8"
1403	478118,56	2240995,01	11,75	355°24'38"
1434	478054,03	2241033,44		
1435	478049,65	2241036,49	5,34	145°8'55"
1436	478049,63	2241036,62	0,13	98°44'46"
1437	478048,78	2241041,80	5,25	99°19'8"
1438	478048,59	2241042,96	1,18	99°18'7"
1439	478046,52	2241042,63	2,10	189°3'28"
1440	478046,75	2241041,23	1,42	279°19'46"
1441	478047,42	2241037,10	4,18	279°12'53"
1442	478046,99	2241036,49	0,75	234°49'9"
1443	478047,62	2241030,82	5,70	276°20'25"
1444	478053,16	2241032,19	5,71	13°53'25"
1434	478054,03	2241033,44	1,52	55°9'43"
1445	478077,85	2241021,43		
1446	478079,00	2241023,35	2,24	59°4'49"
1447	478077,08	2241024,50	2,24	149°4'49"
1448	478075,93	2241022,58	2,24	239°4'49"
1445	478077,85	2241021,43	2,24	329°4'49"

:22/чзу1=71 кв.м

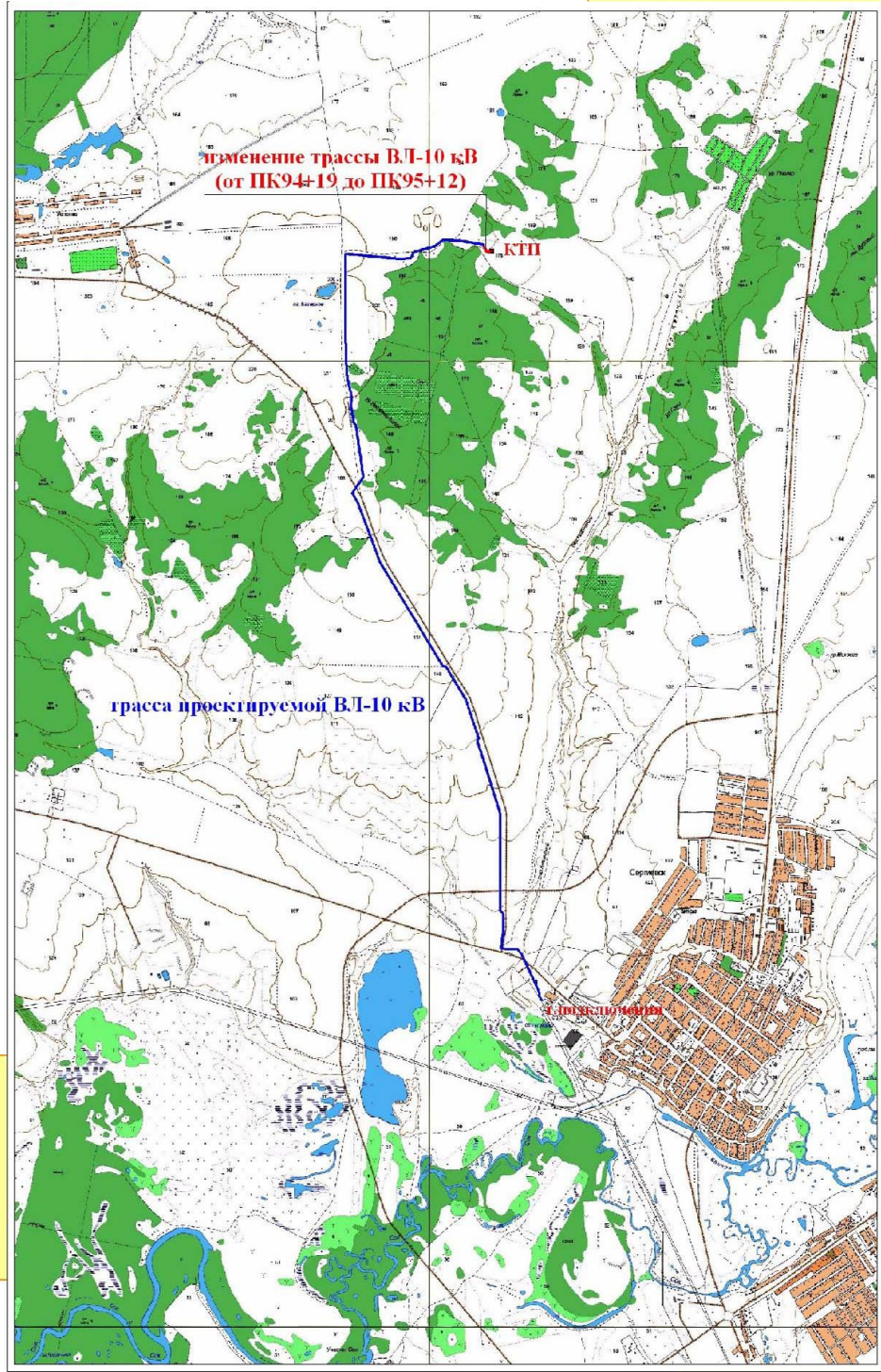
Назв. точки	Координаты		Расстояние	Дирекционный угол
	X	Y		
1420	478052,92	2241047,22		
1460	478050,45	2241055,98	9,10	105°44'47"
1459	478039,67	2241052,94	11,20	195°44'55"
1415	478042,17	2241044,07	9,22	285°44'26"
1458	478045,04	2241044,91	2,99	16°18'50"
1457	478043,37	2241050,87	6,19	105°39'11"
1456	478048,38	2241052,28	5,20	15°43'7"
1455	478050,04	2241046,38	6,13	285°42'51"
1420	478052,92	2241047,22	3,00	16°15'37"

Взам. инв. №	
Подп. и дата	
Инв. № подл.	

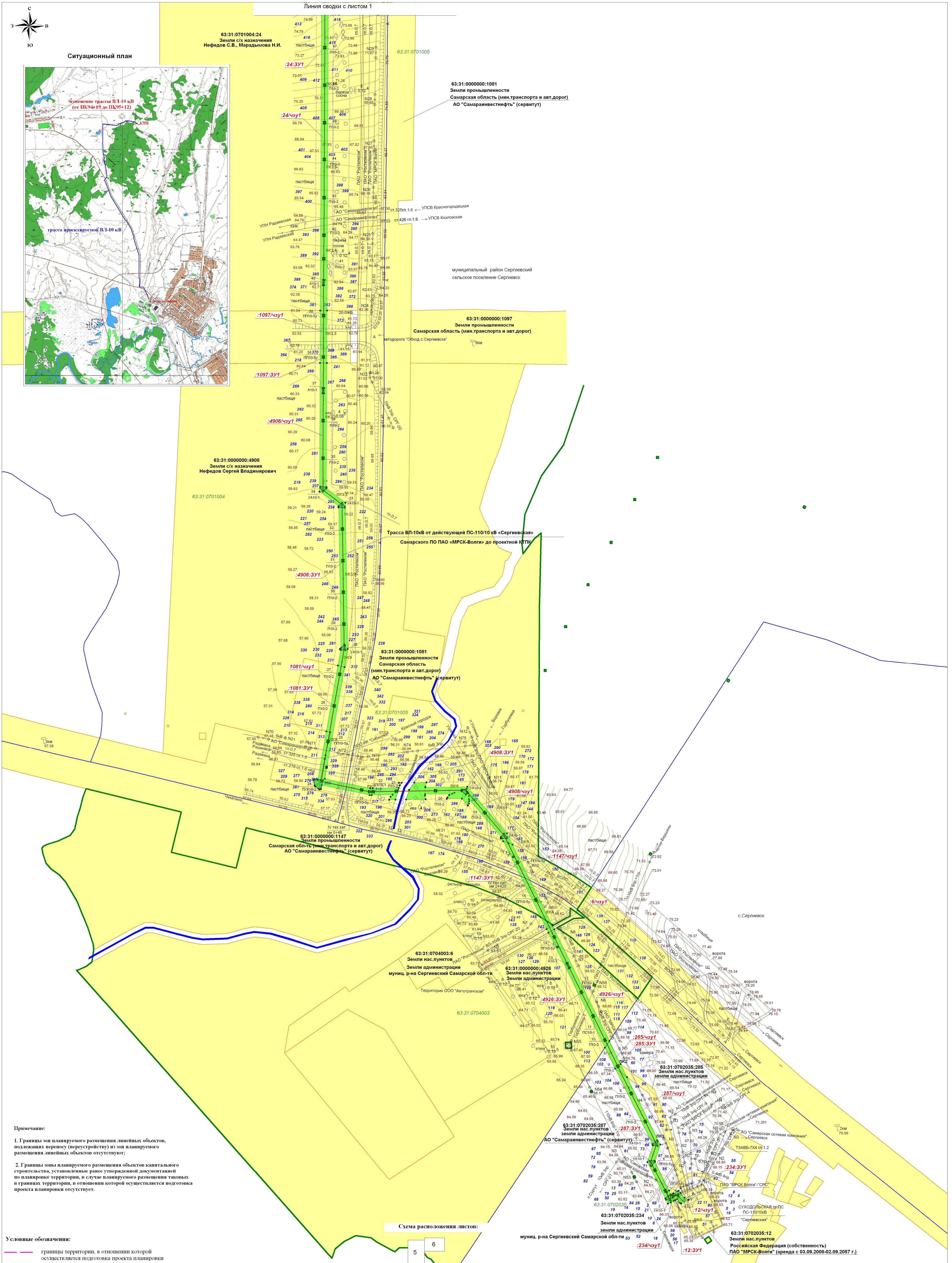
						Проект межевания территории. Основная часть	Лист
Изм.	Кол.уч	Лист	№ док.	Подп.	Дата		101



Ситуационный план



Линия сводки с листом 1



Примечание:

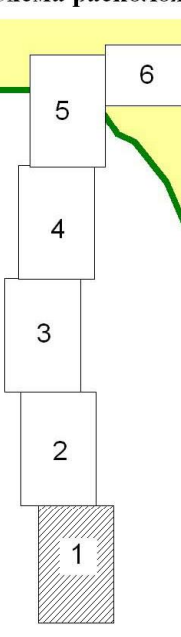
1. Границы зон планируемого размещения линейных объектов, подлежащих переносу (перестроению) из зон планируемого размещения линейных объектов отсутствуют;
2. Границы зон планируемого размещения объектов капитального строительства, установленные ранее утвержденной документацией по планировке территории, в случае планируемого размещения газопровода в границах территории, в отношении которой осуществляется подготовка проекта планировки отсутствует.

Условные обозначения:

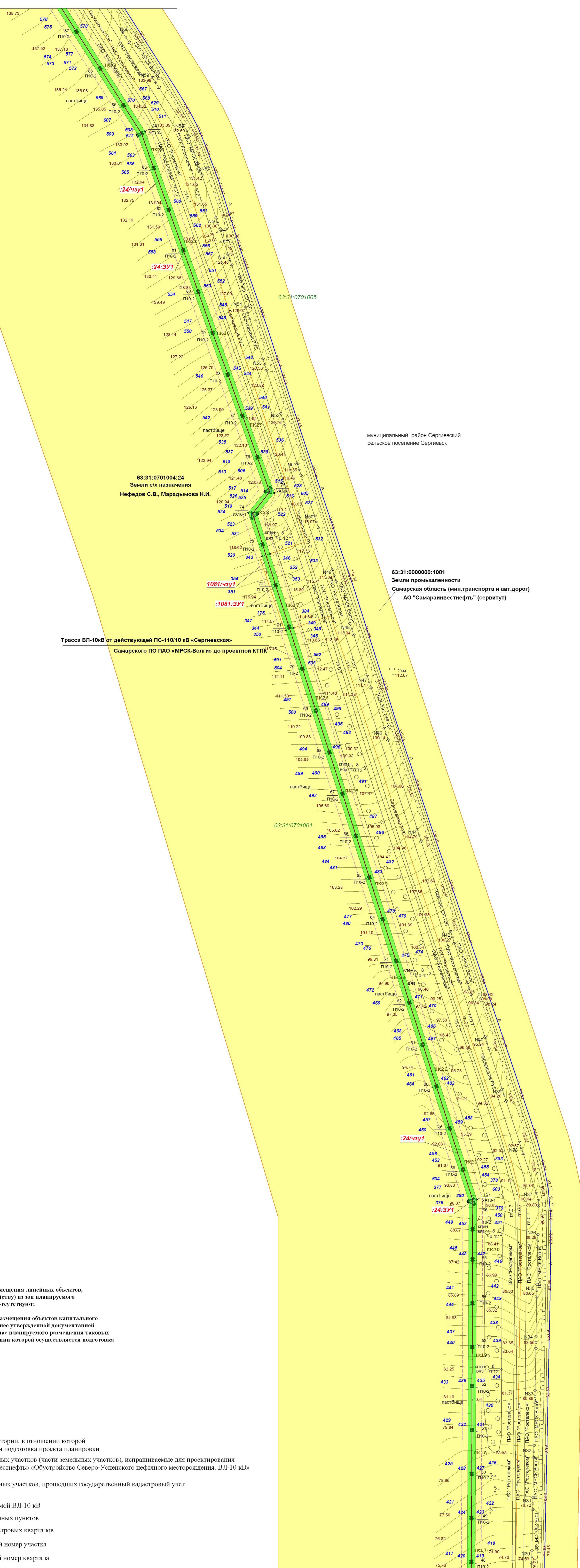

- границы территории, в отношении которой осуществляется подготовка проекта планировки
- границы земельных участков (частей земельных участков), испрашиваемые для проектирования АО «Самаринвестнефть» «Обустройство Северо-Успенского нефтяного месторождения. ВЛ-10 кВ»
- границы земельных участков, прошедших государственный кадастровый учет
- ось проектируемой ВЛ-10 кВ
- граница населенных пунктов
- границы кадастровых кварталов

63:31:0704003:6 кадастровый номер участка
63:31:0701004 кадастровый номер квартала
1 номер поворотных точек образуемых земельных участков (частей земельных участков)

Схема расположения листов:



Заказчик: АО «Самаринвестнефть»					Исполнитель: ООО «Терра»		
Документация по внесению изменений в документацию по планировке территории объекта: «Обустройство Северо-Успенского нефтяного месторождения. ВЛ-10 кВ»							
Местоположение: Самарская область, Сергиевский район, сельское поселение Сергиевск							
Изм.	Кол.уч.	Лист	№Фок.	Подпись	Дата	Страница	Листов
1	1	1	1	Баринев	2021.09.06	П	1
2	1	1	1	Баринев	2021.09.06	П	1
3	1	1	1	Баринев	2021.09.06	П	1
4	1	1	1	Баринев	2021.09.06	П	1
5	1	1	1	Баринев	2021.09.06	П	1
6	1	1	1	Баринев	2021.09.06	П	1
7	1	1	1	Баринев	2021.09.06	П	1
8	1	1	1	Баринев	2021.09.06	П	1
9	1	1	1	Баринев	2021.09.06	П	1
10	1	1	1	Баринев	2021.09.06	П	1
11	1	1	1	Баринев	2021.09.06	П	1
12	1	1	1	Баринев	2021.09.06	П	1
13	1	1	1	Баринев	2021.09.06	П	1
14	1	1	1	Баринев	2021.09.06	П	1
15	1	1	1	Баринев	2021.09.06	П	1
16	1	1	1	Баринев	2021.09.06	П	1
17	1	1	1	Баринев	2021.09.06	П	1
18	1	1	1	Баринев	2021.09.06	П	1
19	1	1	1	Баринев	2021.09.06	П	1
20	1	1	1	Баринев	2021.09.06	П	1
21	1	1	1	Баринев	2021.09.06	П	1
22	1	1	1	Баринев	2021.09.06	П	1
23	1	1	1	Баринев	2021.09.06	П	1
24	1	1	1	Баринев	2021.09.06	П	1
25	1	1	1	Баринев	2021.09.06	П	1
26	1	1	1	Баринев	2021.09.06	П	1
27	1	1	1	Баринев	2021.09.06	П	1
28	1	1	1	Баринев	2021.09.06	П	1
29	1	1	1	Баринев	2021.09.06	П	1
30	1	1	1	Баринев	2021.09.06	П	1
31	1	1	1	Баринев	2021.09.06	П	1
32	1	1	1	Баринев	2021.09.06	П	1
33	1	1	1	Баринев	2021.09.06	П	1
34	1	1	1	Баринев	2021.09.06	П	1
35	1	1	1	Баринев	2021.09.06	П	1
36	1	1	1	Баринев	2021.09.06	П	1
37	1	1	1	Баринев	2021.09.06	П	1
38	1	1	1	Баринев	2021.09.06	П	1
39	1	1	1	Баринев	2021.09.06	П	1
40	1	1	1	Баринев	2021.09.06	П	1
41	1	1	1	Баринев	2021.09.06	П	1
42	1	1	1	Баринев	2021.09.06	П	1
43	1	1	1	Баринев	2021.09.06	П	1
44	1	1	1	Баринев	2021.09.06	П	1
45	1	1	1	Баринев	2021.09.06	П	1
46	1	1	1	Баринев	2021.09.06	П	1
47	1	1	1	Баринев	2021.09.06	П	1
48	1	1	1	Баринев	2021.09.06	П	1
49	1	1	1	Баринев	2021.09.06	П	1
50	1	1	1	Баринев	2021.09.06	П	1
51	1	1	1	Баринев	2021.09.06	П	1
52	1	1	1	Баринев	2021.09.06	П	1
53	1	1	1	Баринев	2021.09.06	П	1
54	1	1	1	Баринев	2021.09.06	П	1
55	1	1	1	Баринев	2021.09.06	П	1
56	1	1	1	Баринев	2021.09.06	П	1
57	1	1	1	Баринев	2021.09.06	П	1
58	1	1	1	Баринев	2021.09.06	П	1
59	1	1	1	Баринев	2021.09.06	П	1
60	1	1	1	Баринев	2021.09.06	П	1
61	1	1	1	Баринев	2021.09.06	П	1
62	1	1	1	Баринев	2021.09.06	П	1
63	1	1	1	Баринев	2021.09.06	П	1
64	1	1	1	Баринев	2021.09.06	П	1
65	1	1	1	Баринев	2021.09.06	П	1
66	1	1	1	Баринев	2021.09.06	П	1
67	1	1	1	Баринев	2021.09.06	П	1
68	1	1	1	Баринев	2021.09.06	П	1
69	1	1	1	Баринев	2021.09.06	П	1
70	1	1	1	Баринев	2021.09.06	П	1
71	1	1	1	Баринев	2021.09.06	П	1
72	1	1	1	Баринев	2021.09.06	П	1
73	1	1	1	Баринев	2021.09.06	П	1
74	1	1	1	Баринев	2021.09.06	П	1
75	1	1	1	Баринев	2021.09.06	П	1
76	1	1	1	Баринев	2021.09.06	П	1
77	1	1	1	Баринев	2021.09.06	П	1
78	1	1	1	Баринев	2021.09.06	П	1
79	1	1	1	Баринев	2021.09.06	П	1
80	1	1	1	Баринев	2021.09.06	П	1
81	1	1	1	Баринев	2021.09.06	П	1
82	1	1	1	Баринев	2021.09.06	П	1
83	1	1	1	Баринев	2021.09.06	П	1
84	1	1	1	Баринев	2021.09.06	П	1
85	1	1	1	Баринев	2021.09.06	П	1
86	1	1	1	Баринев	2021.09.06	П	1
87	1	1	1	Баринев	2021.09.06	П	1
88	1	1	1	Баринев	2021.09.06	П	1
89	1	1	1	Баринев	2021.09.06	П	1
90	1	1	1	Баринев	2021.09.06	П	1
91	1	1	1	Баринев	2021.09.06	П	1
92	1	1	1	Баринев	2021.09.06	П	1
93	1	1	1	Баринев	2021.09.06	П	1
94	1	1	1	Баринев	2021.09.06	П	1
95	1	1	1	Баринев	2021.09.06	П	1
96	1	1	1	Баринев	2021.09.06	П	1
97	1	1	1	Баринев	2021.09.06	П	1
98	1	1	1	Баринев	2021.09.06	П	1
99	1	1	1	Баринев	2021.09.06	П	1
100	1	1	1	Баринев	2021.09.06	П	1



муниципальный район Сергиевский
сельское поселение Сергиевск

63:31:0701004:24
Земли с/х назначения
Нефедов С.В., Марадымова Н.И.

63:31:0000000:1081
Земли промышленности
Самарская область (мин.транспорта и авт.дорог)
АО "Самаринвестнефть" (сервитут)

Трасса ВЛ-10кВ от действующей ПС-110/10 кВ «Сергиевская»
Самарского ПО ПАО «МРСК-Волга» до проектной КТП

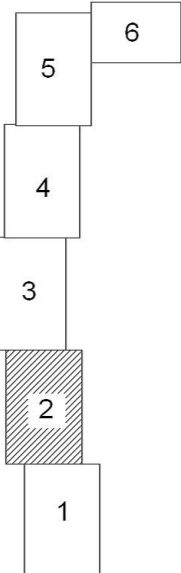
Примечание:
1. Границы зон планируемого размещения линейных объектов, подлежащих переносу (перустройству) из зон планируемого размещения линейных объектов отсутствуют;
2. Границы зоны планируемого размещения объектов капитального строительства, установленные ранее утвержденной документацией по планировке территории, в случае планируемого размещения таковых в границах территории, в отношении которой осуществляется подготовка проекта планировки отсутствуют

Условные обозначения:
— границы территории, в отношении которой осуществляется подготовка проекта планировки
— границы земельных участков (части земельных участков), непришиваемые для проектирования АО «Самаринвестнефть» «Обустройство Северо-Успенского нефтяного месторождения. ВЛ-10 кВ»
— границы земельных участков, прошедших государственной кадастровый учет
— ось проектируемой ВЛ-10 кВ
— граница населенных пунктов
— границы кадастровых кварталов
63:31:0704003:6 кадастровый номер участка
63:31:0701004 кадастровый номер квартала

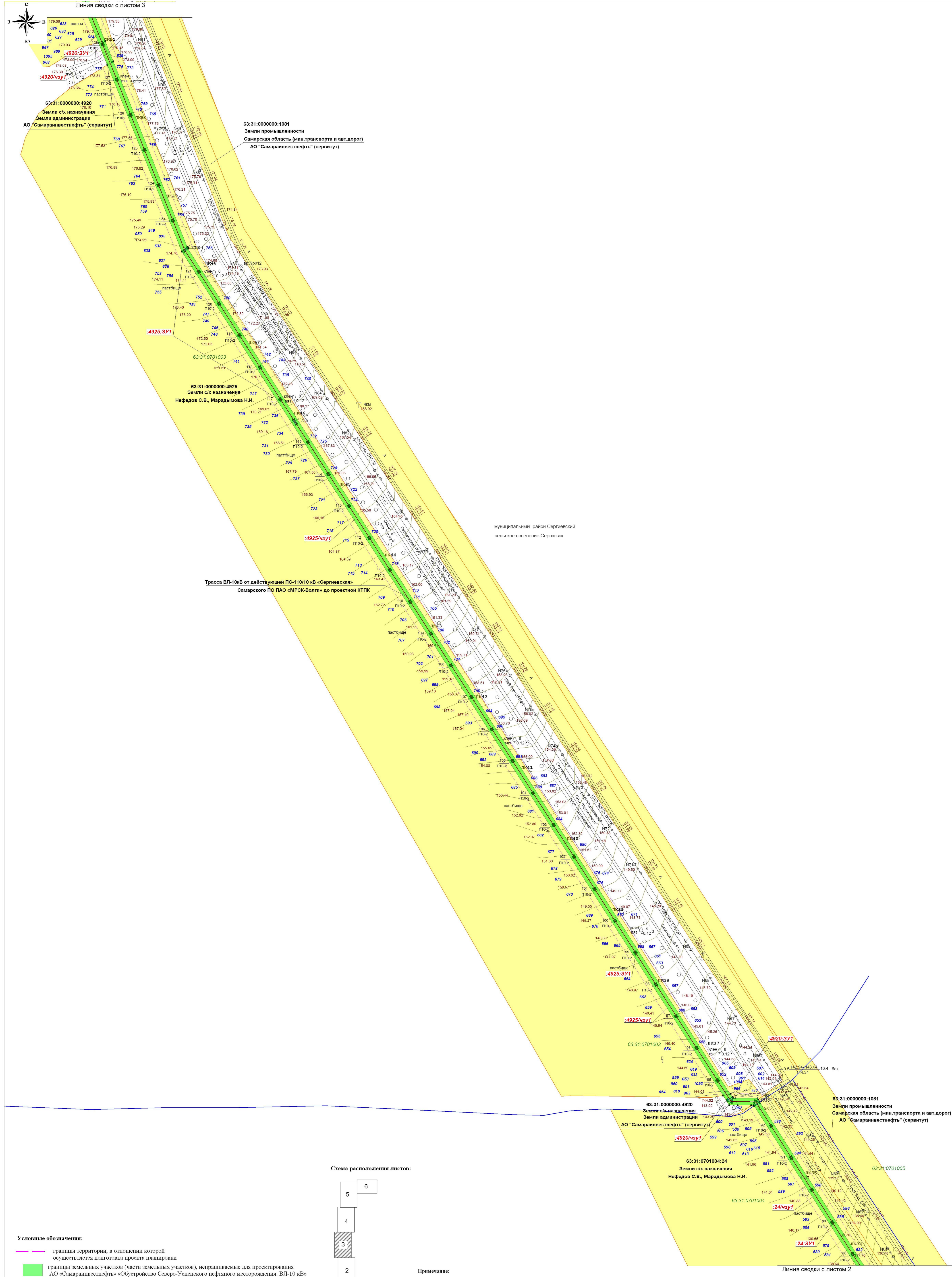
1 номер поворотных точек образуемых земельных участков (частей земельных участков)

Линия сводки с листом 1

Схема расположения листов:



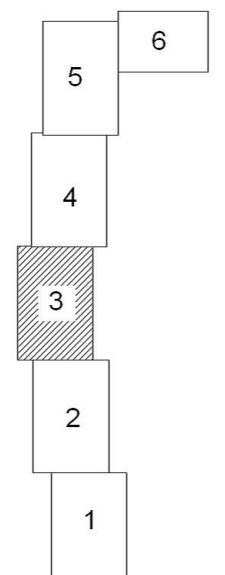
Заказчик: АО «Самаринвестнефть»					Исполнитель: ООО «Терра»		
Документация по внесению изменений в документацию по планировке территории объекта: «Обустройство Северо-Успенского нефтяного месторождения. ВЛ-10 кВ»					Местоположение: Самарская область, Сергиевский район, сельское поселение Сергиевск		
Изм.	Кол.чл.	Лист	№ док.	Подпись	Дата		
Раздел 5. Проект межевания территории					Страница	Лист	Листов
Основная часть					П	2	6
Проверил: Барынова					000 "Терра" г. Самара 2021 год		



Трасса ВЛ-10кВ от действующей ПС-110/10 кВ «Сергиевская» Самарского ПАО «МРСК-Волга» до проектной КТПК

Муниципальный район Сергиевский
сельское поселение Сергиевск

Схема расположения листов:



- Условные обозначения:**
- границы территории, в отношении которой осуществляется подготовка проекта планировки
 - границы земельных участков (части земельных участков), испрашиваемые для проектирования АО «Самаринвестнефть» «Обустройство Северо-Успенского нефтяного месторождения. ВЛ-10 кВ»
 - границы земельных участков, прошедших государственный кадастровый учет
 - ось проектируемой ВЛ-10 кВ
 - граница населенных пунктов
 - границы кадастровых кварталов
 - 63:31:0704003:6 кадастровый номер участка
 - 63:31:0701004 кадастровый номер квартала
 - 1 номер поворотных точек образуемых земельных участков (частей земельных участков)

Примечание:

- Границы зон планируемого размещения линейных объектов, подлежащих переносу (реустройству) из зон планируемого размещения линейных объектов отсутствуют;
- Границы зоны планируемого размещения объектов капитального строительства, установленные ранее утвержденной документацией по планировке территории, в случае планируемого размещения знаков в границах территории, в отношении которой осуществляется подготовка проекта планировки отсутствуют.

				Заказчик: АО «Самаринвестнефть» Наименование работ: Документация по вносимому изменению в документацию по планировке территории объекта: «Обустройство Северо-Успенского нефтяного месторождения. ВЛ-10 кВ» Местоположение: Самарская область, Сергиевский район, сельское поселение Сергиевск		
Изм.	Кол.ч.	Лист	№ док.	Подпись	Дата	
л. инженер	Ниронов					Раздел 5. Проект межевания территории Основная часть
Составил	Баршова					Стадия Лист Листов П 3 6
Проверил	Баршова					Чертеж межевания территории М 1:2 000
						ООО «Терра» г. Самара 2021 год

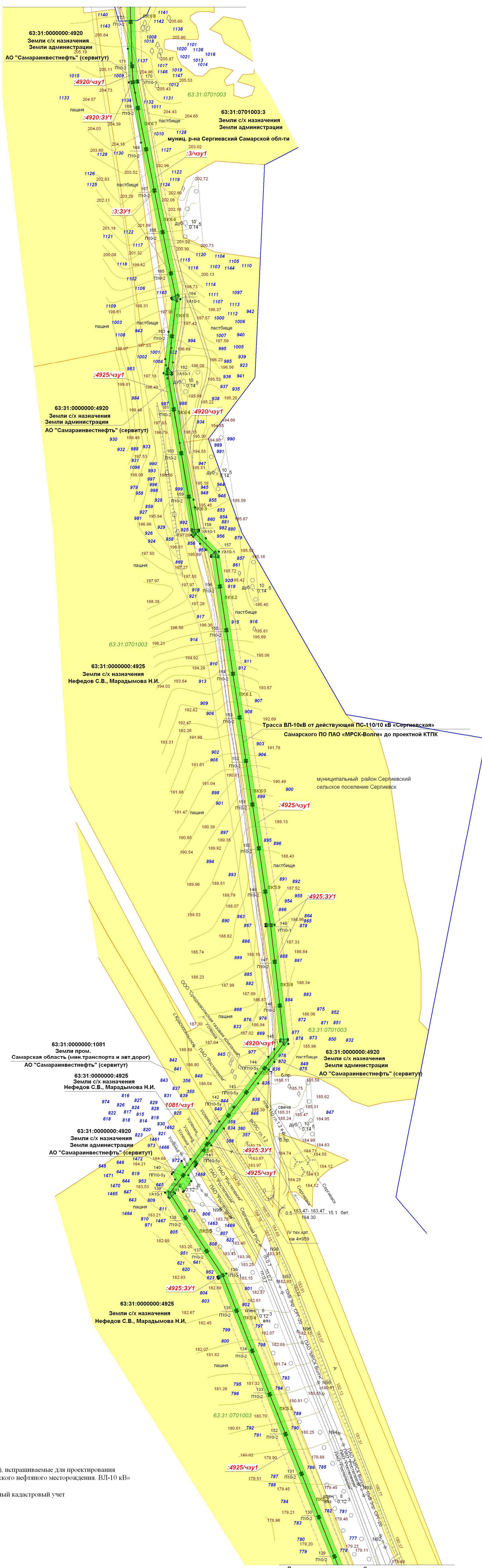

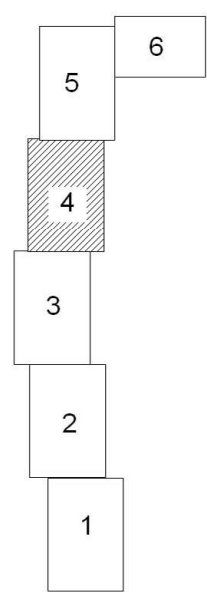


Схема расположения листов:



Условные обозначения:

- границы территории, в отношении которой осуществляется подготовка проекта планировки
- границы земельных участков (частей земельных участков), испрашиваемые для проектирования АО «Самаринвестнефть» «Обустройство Северо-Успенского нефтяного месторождения. ВЛ-10 кВ»
- границы земельных участков, прошедших государственный кадастровый учет
- ось проектируемой ВЛ-10 кВ
- граница населенных пунктов
- границы кадастровых кварталов
- 63.31.0704003.6 кадастровый номер участка
- 63.31.0701004 кадастровый номер квартала
- 1 номер поворотных точек образуемых земельных участков (частей земельных участков)

Примечание:

1. Границы зон планируемого размещения линейных объектов, подлежащих переносу (перестроению) из зон планируемого размещения линейных объектов отсутствуют;
2. Границы зоны планируемого размещения объектов капитального строительства, установленные ранее утвержденной документацией по планировке территории, в случае планируемого размещения таковых в границах территории, в отношении которой осуществляется подготовка проекта планировки отсутствуют

Заказчик: АО «Самаринвестнефть» Наименование работ:					
Документация по внесению изменений в документацию по планировке территории объекта: «Обустройство Северо-Успенского нефтяного месторождения. ВЛ-10 кВ» Местоположение: Самарская область, Сергиевский район, сельское поселение Сергиевск					
Изм.	Кол.ч	Лист	№ док.	Подпись	Дата
Г.линженер	Баранов				
Составил	Баранов				
Проверил	Баранова				
Раздел 5. Проект межевания территории Основная часть					
Чертеж межевания территории № 12.000					
Спадья	Лист	Листов			
П	4	6			
ООО «Терра» г. Самара 2021 год					

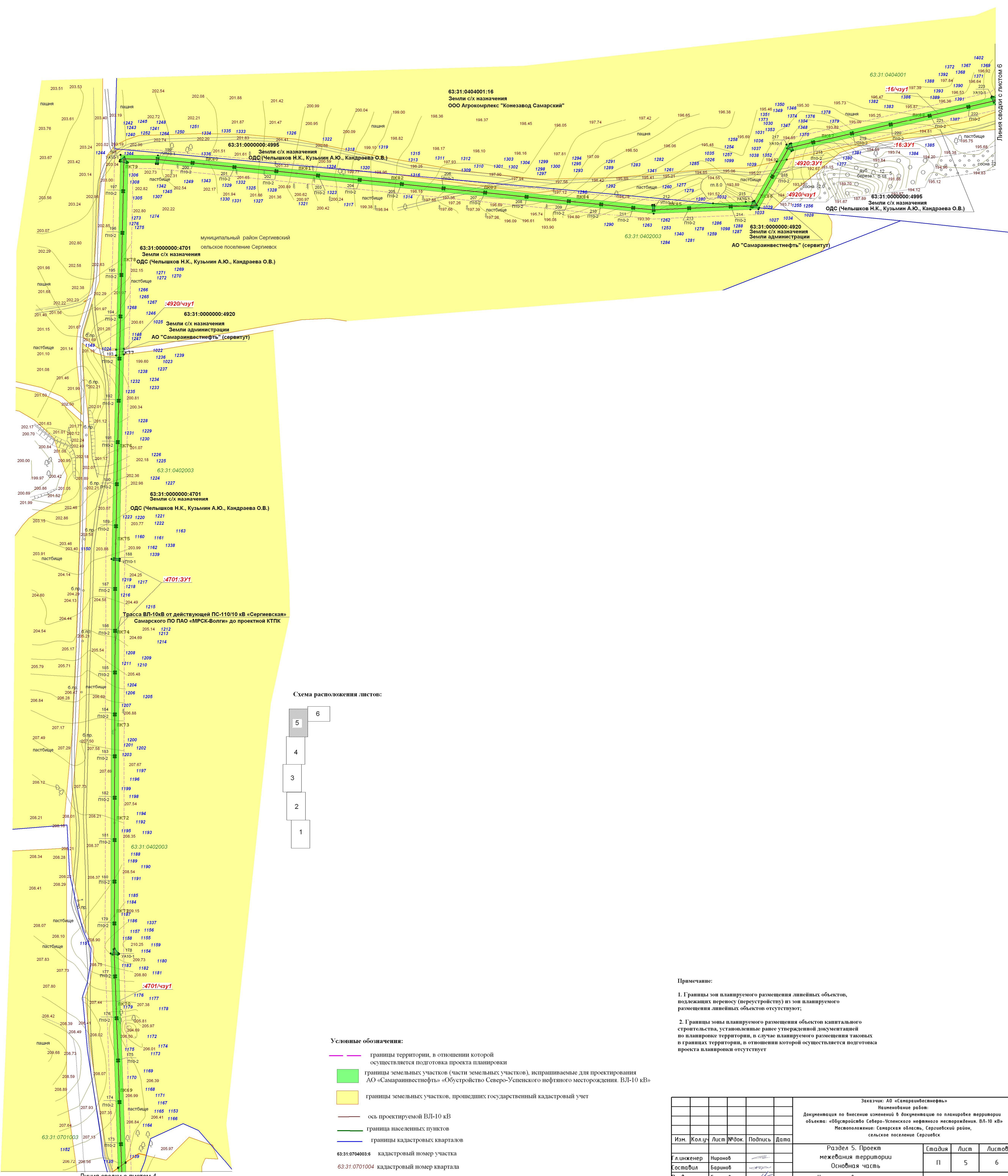

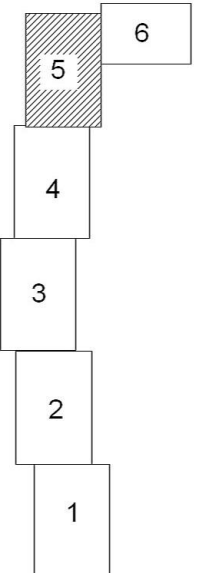


Схема расположения листов:



Условные обозначения:

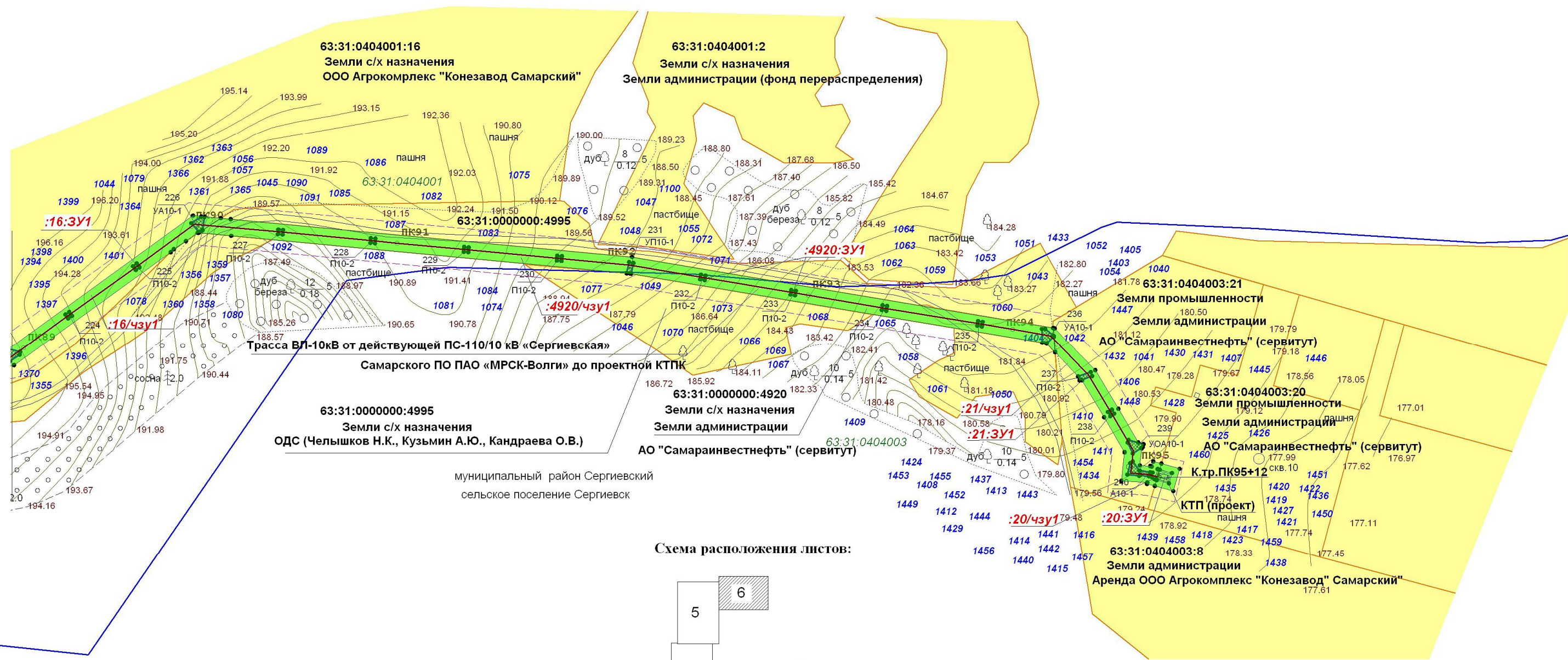
- границы территории, в отношении которой осуществляется подготовка проекта планировки
- границы земельных участков (части земельных участков), испрашиваемые для проектирования АО «Самаранефтефть» «Обустройство Северо-Успенского нефтяного месторождения. ВЛ-10 кВ»
- границы земельных участков, прошедших государственный кадастровый учет
- ось проектируемой ВЛ-10 кВ
- граница населенных пунктов
- границы кадастровых кварталов
- 63:31:0704003:8 кадастровый номер участка
- 63:31:0701004 кадастровый номер квартала
- 1 номер поворотных точек образуемых земельных участков (частей земельных участков)

Примечание:

1. Границы зон планируемого размещения линейных объектов, подлежащих переносу (перестройке) из зон планируемого размещения линейных объектов отсутствуют;
2. Границы зоны планируемого размещения объектов капитального строительства, установленные ранее утвержденной документацией по планировке территории, в случае планируемого размещения таковых в границах территории, в отношении которой осуществляется подготовка проекта планировки отсутствуют

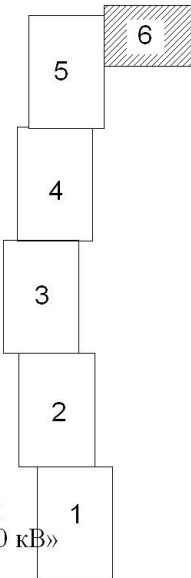
Заказчик: АО «Самаранефтефть»					
Наименование работ:					
Документация по внесению изменений в документацию по планировке территории					
объекта: «Обустройство Северо-Успенского нефтяного месторождения. ВЛ-10 кВ»					
Местоположение: Самарская область, Сергиевский район, сельское поселение Сергиевск					
Изм.	Кол.ч.	Лист	№ док.	Подпись	Дата
Инженер	Нуронов				
Составил	Баринова				
Проверил	Баринова				
Раздел 5. Проект				Лист	Листов
нежевания территории				П	5
Основная часть					
Чертеж нежевания территории					
М 1:2 000					
				ООО «Терра»	
				г. Самара	2021 год

Линия сводки с листом Б



Трасса ВЛ-10кВ от действующей ПС-110/10 кВ «Сергиевская» Самарского ПО ПАО «МРСК-Волги» до проектной КТПК

Схема расположения листов:



Примечание:

1. Границы зон планируемого размещения линейных объектов, подлежащих переносу (переустройству) из зон планируемого размещения линейных объектов отсутствуют;
2. Границы зоны планируемого размещения объектов капитального строительства, установленные ранее утвержденной документацией по планировке территории, в случае планируемого размещения таковых в границах территории, в отношении которой осуществляется подготовка проекта планировки отсутствует.


Условные обозначения:

- границы территории, в отношении которой осуществляется подготовка проекта планировки
- границы земельных участков (части земельных участков), испрашиваемые для проектирования АО «Самараинвестнефть» «Обустройство Северо-Успенского нефтяного месторождения. ВЛ-10 кВ»
- границы земельных участков, прошедших государственный кадастровый учет
- ось проектируемой ВЛ-10 кВ
- граница населенных пунктов
- границы кадастровых кварталов

63:31:0704003:6 кадастровый номер участка
63:31:0701004 кадастровый номер квартала

• 1 номер поворотных точек образуемых земельных участков (частей земельных участков)

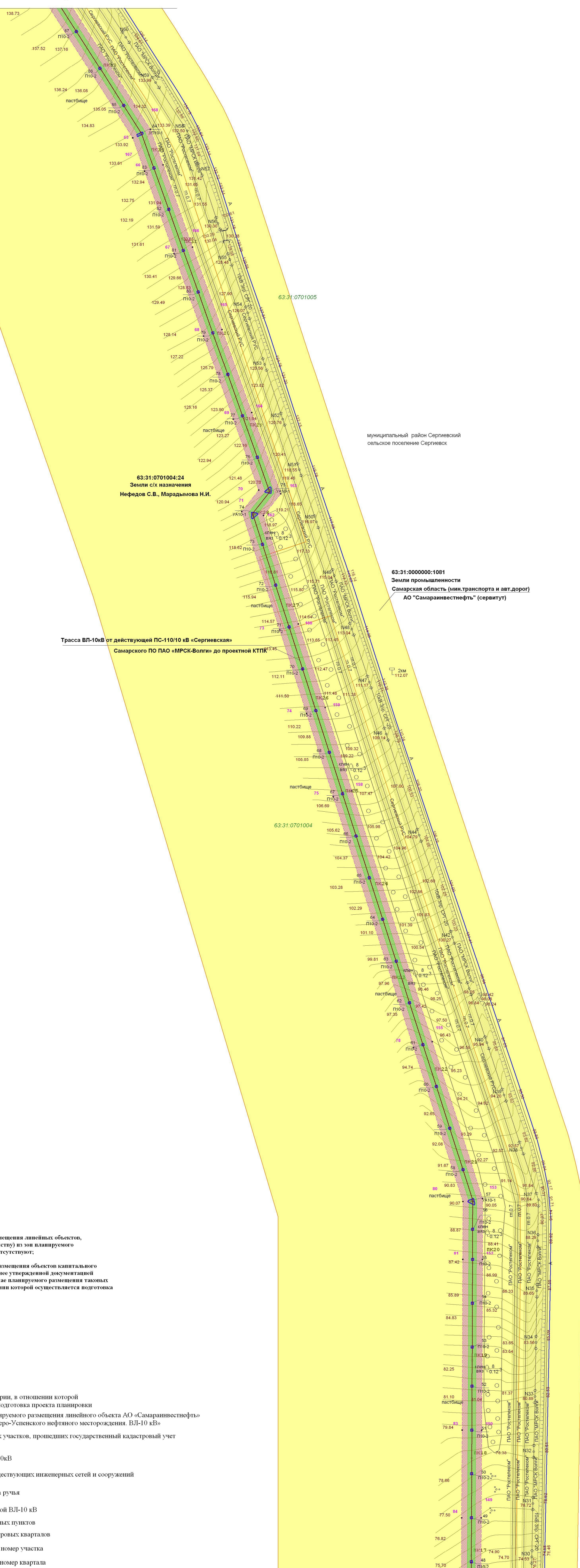

Заказчик: АО «Самараинвестнефть» Наименование работ: Документация по внесению изменений в документацию по планировке территории объекта: «Обустройство Северо-Успенского нефтяного месторождения. ВЛ-10 кВ» Местоположение: Самарская область, Сергиевский район, сельское поселение Сергиевск					
Изм.	Кол.уч	Лист	№ док.	Подпись	Дата
Раздел 5. Проект межевания территории Основная часть					
Чертеж межевания территории М 1:2 000					
			Стадия	Лист	Листов
			П	6	6
ООО «Терра» г. Самара 2021 год					



Линия сводки с листом 1

Каталог координат характерных точек охранной зоны ВЛ-10кВ от действующей ПС-110/10 кВ «Сергиевская» Самарского ПО ПАО «МРСК-Волга» до проектной КТП:

№ п/п	Координаты		Расстояние, км	Дирекционный угол, град.
	X	Y		
1	478051.91	223948.25	46,49	90°50'27"
2	478051.91	223954.74	46,49	90°50'27"
3	478042.90	223967.67	83,35	95°43'49"
4	478033.85	223976.42	90,24	95°43'50"
5	478024.80	223985.17	90,45	95°43'50"
6	478015.75	223994.00	80,76	95°40'53"
7	478006.70	224002.83	90,59	95°40'53"
8	477997.65	224011.66	90,59	95°41'15"
9	477988.60	224020.49	57,46	87°27'49"
10	477979.55	224029.32	66,36	87°27'49"
11	477970.50	224038.15	69,43	29°36'58"
12	477961.45	224046.98	74,12	76°59'20"
13	477952.40	224055.81	80,59	70°55'44"
14	477943.35	224064.64	68,91	77°21'13"
15	477934.30	224073.47	52,94	53°55'21"
16	477925.25	224082.30	45,35	95°11'20"
17	477916.20	224091.13	90,09	95°22'56"
18	477907.15	224100.00	45,08	95°22'56"
19	477898.10	224108.83	34,91	95°33'21"
20	477889.05	224117.66	55,64	99°40'14"
21	477880.00	224126.49	88,85	99°30'52"
22	477870.95	224135.32	84,68	99°35'43"
23	477861.90	224144.15	30,94	136°09'38"
24	477852.85	224153.00	46,72	180°12'12"
25	477843.80	224161.83	4,03	186°28'59"
26	477834.75	224170.66	14,97	101°18'18"
27	477825.70	224179.49	20,90	101°18'18"
28	477816.65	224188.32	14,38	283°11'30"
29	477807.60	224197.15	18,43	273°43'58"
30	477798.55	224206.00	18,34	62°59'59"
31	477789.50	224214.83	37,58	329°19'36"
32	477780.45	224223.66	22,14	310°49'28"
33	477771.40	224232.49	77,99	309°44'49"
34	477762.35	224241.32	88,87	270°30'32"
35	477753.30	224250.15	90,09	275°40'14"
36	477744.25	224259.00	34,16	275°33'21"
37	477735.20	224267.83	45,04	275°22'20"
38	477726.15	224276.66	37,77	275°11'20"
39	477717.10	224285.49	71,22	234°11'32"
40	477708.05	224294.32	65,51	233°52'44"
41	477699.00	224303.15	73,01	237°19'59"
42	477689.95	224312.00	85,59	256°58'54"
43	477680.90	224320.83	78,67	180°11'12"
44	477671.85	224329.66	71,65	209°33'53"
45	477662.80	224338.49	77,48	267°21'18"
46	477653.75	224347.32	85,91	207°27'49"
47	477644.70	224356.15	92,06	275°12'12"
48	477635.65	224365.00	90,38	275°22'20"
49	477626.60	224373.83	80,77	275°43'58"
50	477617.55	224382.66	90,47	275°11'60"
51	477608.50	224391.49	90,13	275°43'58"
52	477599.45	224400.32	82,50	275°43'58"
53	477590.40	224409.15	25,73	270°50'27"
54	477581.35	224418.00	24,70	181°15'28"
55	477572.30	224426.83	45,07	181°15'28"
56	477563.25	224435.66	90,07	181°15'28"
57	477554.20	224444.49	90,07	181°15'28"
58	477545.15	224453.32	80,11	181°15'28"
59	477536.10	224462.15	80,81	181°15'28"
60	477527.05	224471.00	80,81	181°15'28"
61	477518.00	224479.83	80,81	181°15'28"
62	477508.95	224488.66	80,81	181°15'28"
63	477500.00	224497.50	80,81	181°15'28"
64	477490.95	224506.33	80,81	181°15'28"
65	477481.90	224515.16	80,81	181°15'28"
66	477472.85	224524.00	80,81	181°15'28"
67	477463.80	224532.83	80,81	181°15'28"
68	477454.75	224541.66	80,81	181°15'28"
69	477445.70	224550.49	80,81	181°15'28"
70	477436.65	224559.32	80,81	181°15'28"
71	477427.60	224568.15	80,81	181°15'28"
72	477418.55	224577.00	80,81	181°15'28"
73	477409.50	224585.83	80,81	181°15'28"
74	477400.45	224594.66	80,81	181°15'28"
75	477391.40	224603.49	80,81	181°15'28"
76	477382.35	224612.32	80,81	181°15'28"
77	477373.30	224621.15	80,81	181°15'28"
78	477364.25	224630.00	80,81	181°15'28"
79	477355.20	224638.83	80,81	181°15'28"
80	477346.15	224647.66	80,81	181°15'28"
81	477337.10	224656.49	80,81	181°15'28"
82	477328.05	224665.32	80,81	181°15'28"
83	477319.00	224674.15	80,81	181°15'28"
84	477310.00	224683.00	80,81	181°15'28"
85	477300.95	224691.83	80,81	181°15'28"
86	477291.90	224700.66	80,81	181°15'28"
87	477282.85	224709.49	80,81	181°15'28"
88	477273.80	224718.32	80,81	181°15'28"
89	477264.75	224727.15	80,81	181°15'28"
90	477255.70	224736.00	80,81	181°15'28"
91	477246.65	224744.83	80,81	181°15'28"
92	477237.60	224753.66	80,81	181°15'28"
93	477228.55	224762.49	80,81	181°15'28"
94	477219.50	224771.32	80,81	181°15'28"
95	477210.45	224780.15	80,81	181°15'28"
96	477201.40	224789.00	80,81	181°15'28"
97	477192.35	224797.83	80,81	181°15'28"
98	477183.30	224806.66	80,81	181°15'28"
99	477174.25	224815.49	80,81	181°15'28"
100	477165.20	224824.32	80,81	181°15'28"
101	477156.15	224833.15	80,81	181°15'28"
102	477147.10	224842.00	80,81	181°15'28"
103	477138.05	224850.83	80,81	181°15'28"
104	477129.00	224859.66	80,81	181°15'28"
105	477120.00	224868.49	80,81	181°15'28"
106	477110.95	224877.32	80,81	181°15'28"
107	477101.90	224886.15	80,81	181°15'28"
108	477092.85	224895.00	80,81	181°15'28"
109	477083.80	224903.83	80,81	181°15'28"
110	477074.75	224912.66	80,81	181°15'28"
111	477065.70	224921.49	80,81	181°15'28"
112	477056.65	224930.32	80,81	181°15'28"
113	477047.60	224939.15	80,81	181°15'28"
114	477038.55	224948.00	80,81	181°15'28"
115	477029.50	224956.83	80,81	181°15'28"
116	477020.45	224965.66	80,81	181°15'28"
117	477011.40	224974.49	80,81	181°15'28"
118	477002.35	224983.32	80,81	181°15'28"
119	476993.30	224992.15	80,81	181°15'28"
120	476984.25	225001.00	80,81	181°15'28"
121	476975.20	225009.83	80,81	181°15'28"
122	476966.15	225018.66	80,81	181°15'28"
123	476957.10	225027.49	80,81	181°15'28"
124	476948.05	225036.32	80,81	181°15'28"
125	476939.00	225045.15	80,81	181°15'28"
126	476930.00	225054.00	80,81	181°15'28"
127	476920.95	225062.83	80,81	181°15'28"
128	476911.90	225071.66	80,81	181°15'28"
129	476902.85	225080.49	80,81	181°15'28"
130	476893.80	225089.32	80,81	181°15'28"
131	476884.75	225098.15	80,81	181°15'28"
132	476875.70	225107.00	80,81	181°15'28"
133	476866.65	225115.83	80,81	181°15'28"
134	476857.60	225124.66	80,81	181°15'28"
135	476848.55	225133.49	80,81	181°15'28"
136	476839.50	225142.32	80,81	181°15'28"
137	476830.45	225151.15	80,81	181°15'28"
138	476821.40	225160.00	80,81	181°15'28"
139	476812.35	225168.83	80,81	181°15'28"
140	476803.30	225177.66	80,81	181°15'28"
141	476794.25	225186.49	80,81	181°15'28"
142	476785.20	225195.32	80,81	181°15'28"
143	476776.15	225204.15	80,81	181°15'28"
144	476767.10	225213.00	80,81	181°15'28"
145	476758.05	225221.83	80,81	181°15'28"
146	476749.00	225230.66	80,81	181°15'28"
147	476740.00	225239.50	80,81	181°15'28"
148	476730.95	225248.33	80,81	181°15'28"
149	476721.90	225257.16	80,81	181°15'28"
150	476712.85	225266.00	80,81	181°15'28"
151	476703.80	225274.83	80,81	181°15'28"
152	476694.75	225283.66	80,81	181°15'28"
153	476685.70	225292.49	80,81	181°15'28"
154	476676.65	225301.32	80,81	181°15'28"
155	476667.60	225310.15	80,81	181°15'28"
156	476658.55	225319.00	80,81	181°15'28"
157	476649.50	225327.83	80,81	181°15'28"
158	476640.45	225336.66	80,81	181°15'28"
159	476631.40	225345.49	80,81	181°15'28"
160	476622.35	225354.32	80,81	181°15'28"
161	476613.30	225363.15	80,81	181°15'28"
162	476604.25	225372.00	80,81	181°15'28"
163	476595.20	225380.83	80,81	181°15'28"
164	476586.15	225389.66	80,81	181°15'28"
165	476577.10	225398.49	80,81	181°15'28"
166	476568.05	225407.32	80,81	181°15'28"
167	476559.00	225416.15	80,81	181°15'28"
168	476550.00	225425.00	80,81	181°15'28"
169	476540.95	225433.83	80,81	181°15'28"
170	476531.90	225442.66	80,81	181°15'28"
171	476522.85	225451.49	80,81	181°15'28"
172	476513.80	225460.32	80,81	181°15'28"
173	476504.75	225469.15	80,81	181°15'28"
174	476495.70	225478.00	80,81	181°15'28"
175	476486.65	225486.83	80,81	181°15'28"
176	476477.60	225495.66	80,81	181°15'28"
177	476468.55	225504.49	80,81	181°15'28"
178	476459.50	225513.32	80,81	181°15'28"
179	476450.45	225522.15	80,81	181°15'28"
180	476441.40	225531.00	80,81	181°15'28"
181	476432.35	225539.83	80,81	181°15'28"
182	476423.30	225548.66	80,81	181°15'28"
183	476414.25	225557.49	80,81	181°15'28"
184	476405.20	225566.32	80,81	181°15'28"
185	476396.15	225575.15	80,81	181°15'28"
186	476387.10	225584.00	80,81	181°15'28"
187	476378.05	225592.83	80,81	181°15'28"
188	476369.00	225601.66	80,	



муниципальный район Сергиевский
сельское поселение Сергиевск

63.31.0701004:24
Земли с/х назначения
Нефедов С.В., Мардымова Н.И.

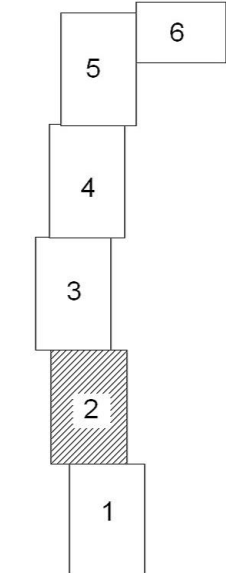
63.31.000000:1081
Земли промышленности
Самарская область (мин.транспорта и авт.дорог)
АО «Самаринвестнефть» (сервитут)

Трасса ВЛ-10кВ от действующей ПС-110/10 кВ «Сергиевская»
Самарского ПО АО «МРСК-Волга» до проектной КТП

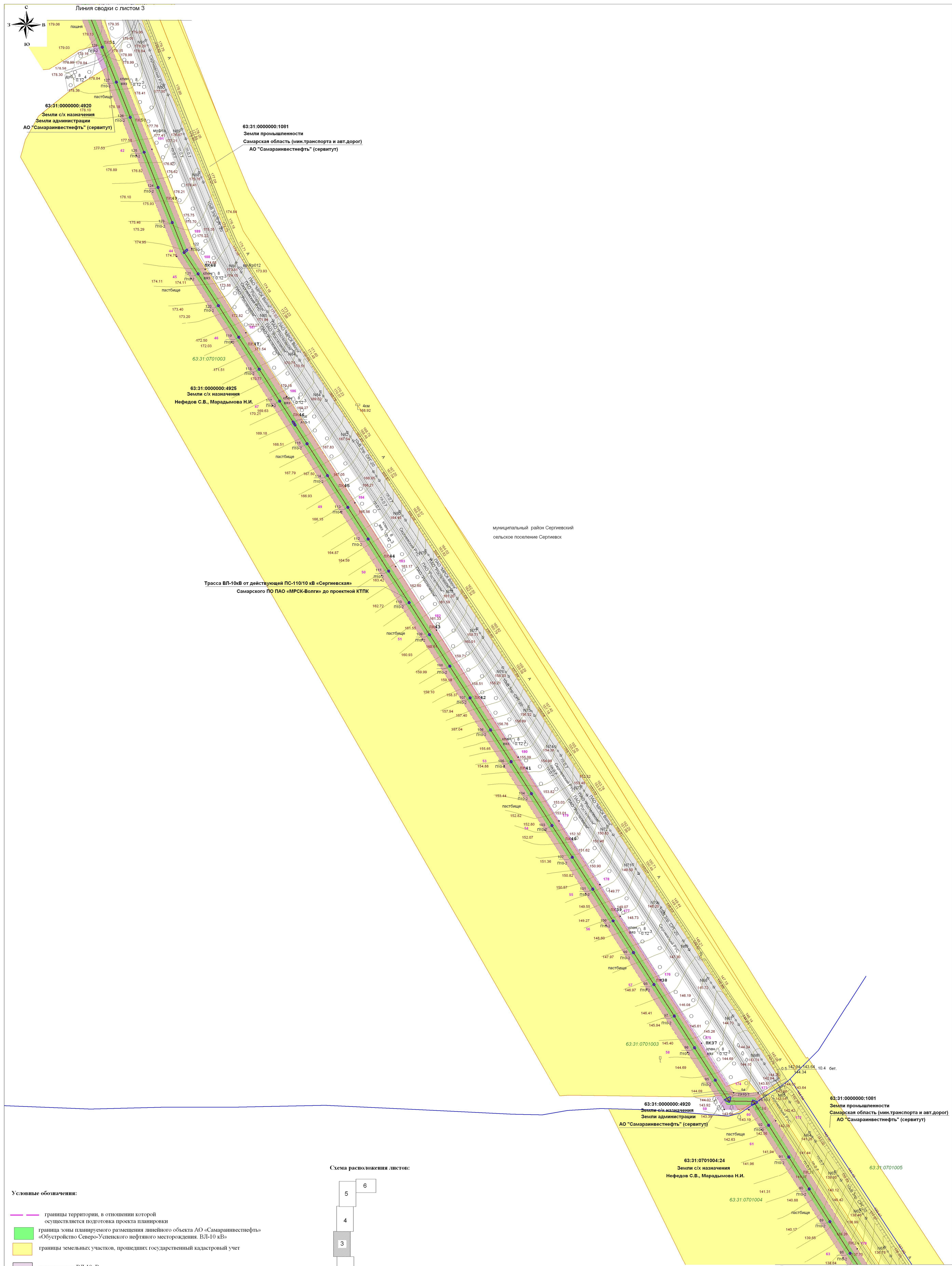
Примечание:
1. Границы зон планируемого размещения линейных объектов, подлежащих переносу (перустройству) из зон планируемого размещения линейных объектов отсутствуют;
2. Границы зоны планируемого размещения объектов капитального строительства, установленные ранее утверждающей документацией по планировке территории, в случае планируемого размещения таковых в границах территории, в отношении которой осуществляется подготовка проекта планировки отсутствуют

- Условные обозначения:**
- границы территории, в отношении которой осуществляется подготовка проекта планировки
 - граница зоны планируемого размещения линейного объекта АО «Самаринвестнефть» «Обустройство Северо-Успенского нефтяного месторождения. ВЛ-10 кВ»
 - границы земельных участков, прошедших государственный кадастровый учет
 - охранный зона ВЛ-10кВ
 - охранные зоны существующих инженерных сетей и сооружений
 - водоохранная зона ручья
 - ось проектируемой ВЛ-10 кВ
 - граница населенных пунктов
 - границы кадастровых кварталов
- 63.31.0704003:6 кадастровый номер участка
63.31.0701004 кадастровый номер квартала
3 номер характерной точки охранной зоны

Схема расположения листов:



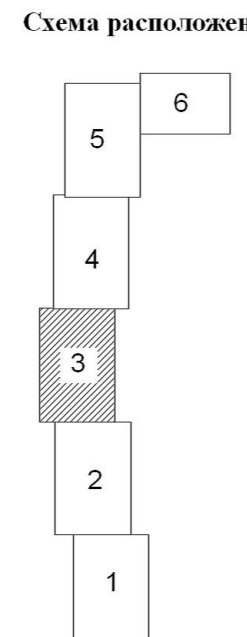
Заказчик: АО «Самаринвестнефть»					
Наименование работ: Документация по внесению изменений в документацию по планировке территории объекта: «Обустройство Северо-Успенского нефтяного месторождения. ВЛ-10 кВ» Местоположение: Самарская область, Сергиевский район, сельское поселение Сергиевск					
Изм.	Кол.чт	Лист	№ док.	Подпись	Дата
Раздел 6. Проект межевания территории			Стандия	Лист	Листов
Материалы по обоснованию			П	2	6
Проверил: Барина					000 "Терра" г. Самара 2021 год
<small>Чертеж оформлен в соответствии с требованиями к оформлению проектной документации, содержащей сведения об объектах недвижимости, подлежащих государственному кадастровому учету.</small>					



муниципальный район Сергиевский
сельское поселение Сергиевск

Трасса ВЛ-10кВ от действующей ПС-110/10 кВ «Сергиевская»
Самарского ПО ПАО «МРСК-Волга» до проектной КТПК

- Условные обозначения:**
- границы территории, в отношении которой осуществляется подготовка проекта планировки
 - граница зоны планируемого размещения линейного объекта АО «Самаринвестнефть» «Обустройство Северо-Успенского нефтяного месторождения. ВЛ-10 кВ»
 - границы земельных участков, прошедших государственный кадастровый учет
 - охранный зона ВЛ-10кВ
 - охранные зоны существующих инженерных сетей и сооружений
 - водоохранная зона ручья
 - ось проектируемой ВЛ-10 кВ
 - граница населенных пунктов
 - границы кадастровых кварталов
- 63:31:0704003:6 кадастровый номер участка
63:31:0701004 кадастровый номер квартала
3 номер характерной точки охранной зоны



Примечание:

1. Границы зон планируемого размещения линейных объектов, подлежащих переносу (перустройству) из зон планируемого размещения линейных объектов отсутствуют;

2. Границы зон планируемого размещения объектов капитального строительства, установленные ранее утверждающей документацией по планировке территории, в случае планируемого размещения заборов в границах территории, в отношении которой осуществляется подготовка проекта планировки отсутствуют

				Заказчик: АО «Самаринвестнефть» Наименование работ: Документация по внесению изменений в документацию по планировке территории объекта: «Обустройство Северо-Успенского нефтяного месторождения. ВЛ-10 кВ» Местонахождение: Самарская область, Сергиевский район, сельское поселение Сергиевск		
Изм.	Кол.ч.	Лист	№ док.	Подпись	Дата	Страница
л. инженер	Ниронов					Лист
Составил	Барынов					Лист
Проверил	Барынова					Лист
				Раздел 6. Проект межевания территории. Материалы по обоснованию		
				ООО «Терра» г. Самара 2021 год		

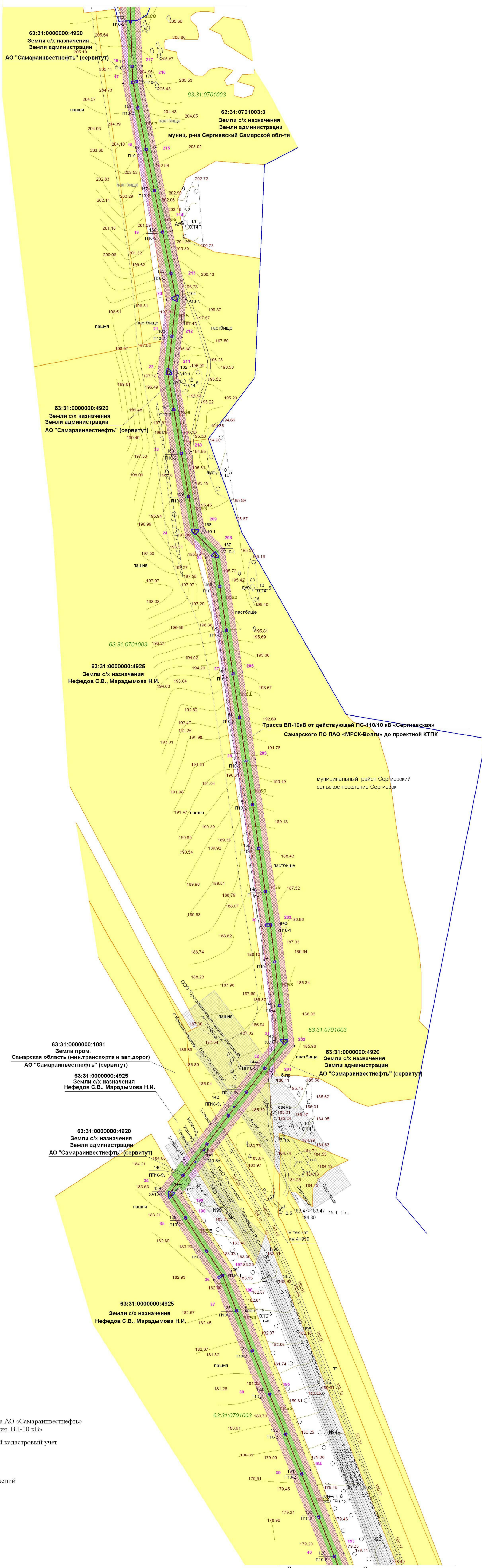

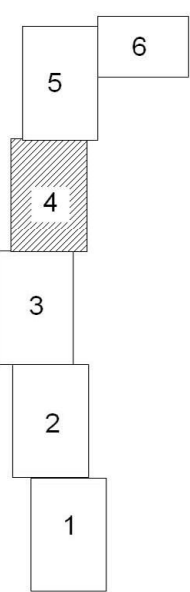


Схема расположения листов:



Условные обозначения:

- границы территории, в отношении которой осуществляется подготовка проекта планировки
- граница зоны планируемого размещения линейного объекта АО «Самаринвестнефть»
- «Обустройство Северо-Успенского нефтяного месторождения. ВЛ-10 кВ»
- границы земельных участков, прошедших государственный кадастровый учет
- охранный зона ВЛ-10кВ
- охранные зоны существующих инженерных сетей и сооружений
- водоохранная зона ручья
- ось проектируемой ВЛ-10 кВ
- граница населенных пунктов
- границы кадастровых кварталов
- кадастровый номер участка
- кадастровый номер квартала
- номер характерной точки охранный зоны

Примечание:

1. Границы зон планируемого размещения линейных объектов, подлежащих переносу (перестроению) из зон планируемого размещения линейных объектов отсутствуют;
2. Границы зоны планируемого размещения объектов капитального строительства, установленные ранее утвержденной документацией по планировке территории, в случае планируемого размещения таковых в границах территории, в отношении которой осуществляется подготовка проекта планировки отсутствуют

					Заказчик: АО «Самаринвестнефть» Национальные работы Документация по внесению изменений в документацию по планировке территории объекта: «Обустройство Северо-Успенского нефтяного месторождения. ВЛ-10 кВ» Местооположение: Самарская область, Сергиевский район, сельское поселение Сергиевск						
Изм.	Кол.ч	Лист	№ док.	Подпись	Дата						
Инженер	Барынов					Раздел 6. Проект межевания территории Материалы по обоснованию					
Составил	Барынов								Страница	Лист	Листов
Проверил	Барынов								П	4	6
						ООО «Терра» г. Самара 2021 год					

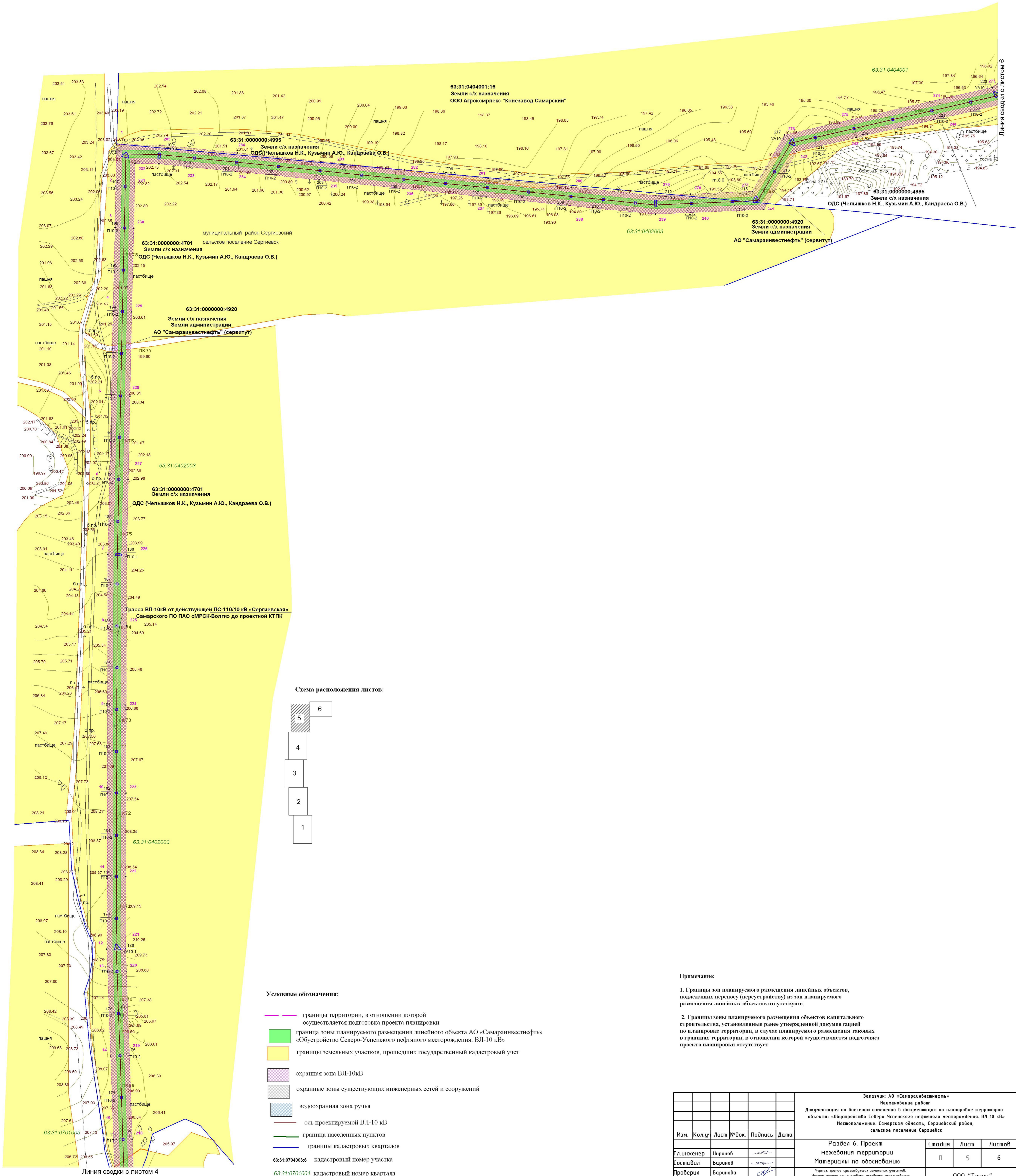

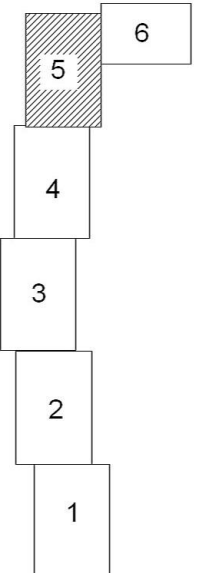


Схема расположения листов:



Условные обозначения:

- границы территории, в отношении которой осуществляется подготовка проекта планировки
- граница зоны планируемого размещения линейного объекта АО «Самаринвестнефть» «Обустройство Северо-Успенского нефтяного месторождения. ВЛ-10 кВ»
- границы земельных участков, прошедших государственный кадастровый учет
- охранный зона ВЛ-10кВ
- охранные зоны существующих инженерных сетей и сооружений
- водоохранная зона ручья
- ось проектируемой ВЛ-10 кВ
- граница населенных пунктов
- границы кадастровых кварталов
- кадастровый номер участка
- кадастровый номер квартала
- номер характерной точки охранной зоны

Примечание:

1. Границы зон планируемого размещения линейных объектов, подлежащих переносу (перестройке) из зон планируемого размещения линейных объектов отсутствуют;
2. Границы зоны планируемого размещения объектов капитального строительства, устанавливаемые ранее утвержденной документацией по планировке территории, в случае планируемого размещения таковых в границах территории, в отношении которой осуществляется подготовка проекта планировки отсутствуют

Заказчик: АО «Самаринвестнефть»						Наименование работ:		
Документация по внесению изменений в документацию по планировке территории						Объект: «Обустройство Северо-Успенского нефтяного месторождения. ВЛ-10 кВ»		
Местоположение: Самарская область, Сергиевский район, сельское поселение Сергиевск						Раздел 6. Проект		
Изм.	Колуч.	Лист	№ док.	Подпись	Дата	Межевания территории		
						Материалы по обоснованию		
Инженер	Нуронов					Стация	Лист	Листов
Составил	Баринов					П	5	6
Проверил	Баринова					ООО «Терра»		
						г. Самара 2021 год		

Линия сводки с листом Б

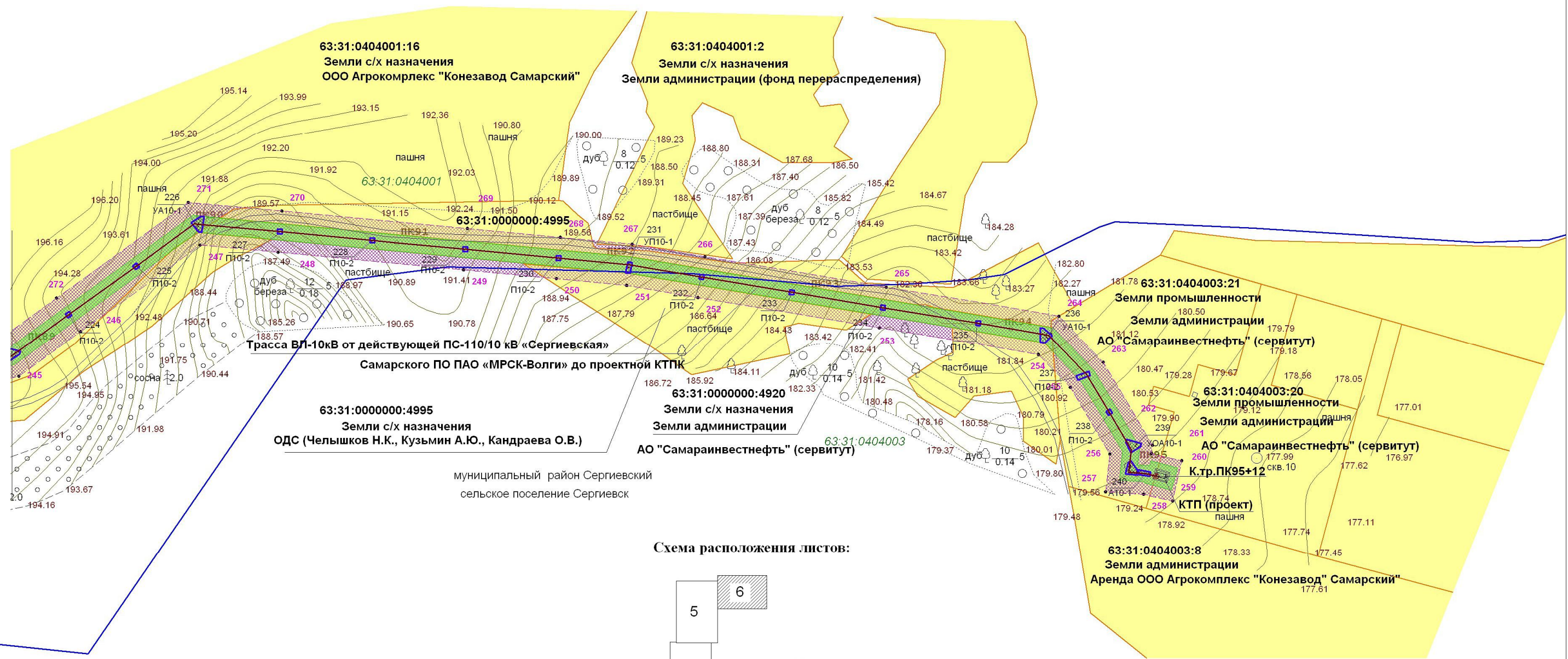
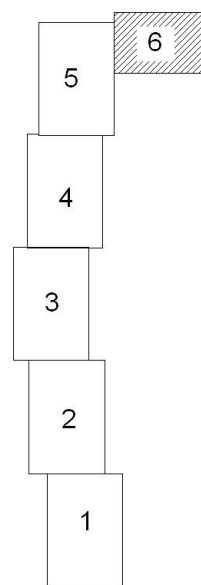


Схема расположения листов:



Условные обозначения:

- границы территории, в отношении которой осуществляется подготовка проекта планировки
- граница зоны планируемого размещения линейного объекта АО «Самараинвестнефть» «Обустройство Северо-Успенского нефтяного месторождения. ВЛ-10 кВ»
- границы земельных участков, прошедших государственный кадастровый учет
- охранный зона ВЛ-10кВ
- охранные зоны существующих инженерных сетей и сооружений
- водоохранная зона ручья
- ось проектируемой ВЛ-10 кВ
- граница населенных пунктов
- границы кадастровых кварталов

63:31:0704003:6 кадастровый номер участка

63:31:0701004 кадастровый номер квартала

2 номер характерной точки охранной зоны

Примечание:

1. Границы зон планируемого размещения линейных объектов, подлежащих переносу (переустройству) из зон планируемого размещения линейных объектов отсутствуют;
2. Границы зоны планируемого размещения объектов капитального строительства, установленные ранее утвержденной документацией по планировке территории, в случае планируемого размещения таковых в границах территории, в отношении которой осуществляется подготовка проекта планировки отсутствует

						Заказчик: АО «Самараинвестнефть» Наименование работ: Документация по внесению изменений в документацию по планировке территории объекта: «Обустройство Северо-Успенского нефтяного месторождения. ВЛ-10 кВ» Местоположение: Самарская область, Сергиевский район, сельское поселение Сергиевск				
Изм.	Кол.уч	Лист	№ док.	Подпись	Дата	Раздел 6. Проект межевания территории Материалы по обоснованию	Стадия	Лист	Листов	
							П	6	6	
Гл.инженер Ниронов Составил Баринов Проверил Баринова							ООО "Терра" г. Самара 2021 год			
						Чертеж границ существующих земельных участков, Чертеж границ зон с особыми условиями использования территорий, Чертеж местоположения существующих объектов капитального строительства М 1:2000				